














LISTA OBECNOŚCI RADNYCH RADY MIEJSKIEJ  
W WASILKOWIE NA LV SESJI RADY  
26 maja 2022 r.

Lp.	Nazwisko i Imię	Podpis
1.	AUGUSTYNOWICZ ANDRZEJ	
2.	BOJANOWSKI ŁUKASZ MARCIN	
3.	IGNATOWSKI MAREK	
4.	JAKUĆ MAGDALENA	
5.	KOJŁO MAREK	
6.	KOZŁOWSKI JANUSZ	
7.	KRAKOWIECKI KAROL	
8.	KRÓL MICHAŁ	-
9.	LEWKOWICZ ROBERT	-
10.	PÓŁTORAK PIOTR ADAM	
11.	PSZCZOŁKA ANNA	
12.	SAWICKI TOMASZ	
13.	SZMURŁO ADAM	
14.	TARGOŃSKA - DAKOWICZ MONIKA	
15.	ZALEJSKI JAROSŁAW ALEKSANDER	

Handwritten mark or signature

Faint, illegible text or markings

## **Sprawozdanie z działalności Burmistrza Wasilkowa między sesjami w okresie 29 kwietnia – 26 maja 2022 r.**

### **Wydane zarządzenia, m.in.:**

- w sprawie ustalenia wzoru formularza zgłoszenia projektu do realizacji w ramach budżetu obywatelskiego w Gminie Wasilków;
- w sprawie ustalenia harmonogramu realizacji budżetu obywatelskiego 2023 w Gminie Wasilków;
- w sprawie przyjęcia rocznych sprawozdań finansowych gminnych instytucji kultury oraz jednostki samorządu terytorialnego za 2021 r.;

### **Podpisane umowy, m.in.:**

- umowa na ustalenie zakresu i zasad realizacji przedsięwzięcia inwestycyjnego celu publicznego spowodowanego realizacją inwestycji polegającej na budowie kompleksu budynków mieszkalnych wielorodzinnych przy ul. Nadawki w Wasilkowie;
- umowa na dostawę i montaż wiat wolnostojących na terenie Gminy Wasilków: przy drodze gminnej Ożynnik – Studzianki, u zbiegu ulic Dwornej i Kryńskiej w Wasilkowie, przy ul. Białostockiej przy osiedlu Dolina Cisów;
- umowy dotacji na dofinansowanie zadania służącego ochronie powietrza - wymiana kotła;
- umowa na wykonanie dokumentacji technicznej przebudowy/modernizacji budynku przy ul. Białostockiej 32A w Wasilkowie, zlokalizowanego na działce nr 2527 obręb Wasilków;

### **Postępowania przetargowe**

#### **- wszczęte:**

Zakup sprzętu informatycznego w ramach 3 programów: Nowoczesne Przedszkole Słoneczne w Wasilkowie, Cyfrowa Gmina, wsparcie dla dzieci z rodzin byłych pracowników PGR;

Budowa świetlicy w Osowiczach;

Budowa i przebudowa chodników oraz budowa zatoki autobusowej w Wasilkowie;

Modernizacja boisk trawiastych na stadionie w Wasilkowie;

#### **- w trakcie:**

Budowa oświetlenia ul. Białostockiej w Wasilkowie (611 000 zł – podpisanie umowy);

Nowoczesne Przedszkole Słoneczne w Wasilkowie – rozbudowa w ramach projektu zintegrowanego – etap II a. Wyposażenie zaplecza kuchennego (złożenie ofert);

### **Bieżące działania:**

7 maja odbył się „Majowy festyn rodzinny”, zorganizowany przez Miejski Ośrodek Animacji Kultury w Wasilkowie.

8 maja na terenie naszej gminy miały miejsce zawody biegowe oraz kolarskie z serii Maratony Kresowe MTB. W imprezie uczestniczyło ok. 500 zawodników z całej Polski oraz z zagranicy.

11 maja odbyło się losowanie nagród w loterii PIT-owej „Mieszkasz w Gminie Wasilków? Wygrywasz!”.

12 maja wziąłem udział w oficjalnym otwarciu nowego dworca PKP w Wasilkowie.

13 maja w Szkole Podstawowej im. Króla Zygmunta Augusta w Wasilkowie, już po raz po raz drugi, odbyła się akcja czytelnicza „Wasilkowskie czytanie”.

14 maja wspólnie z mieszkańcami Wasilkowa uczestniczyłem w akcji sprzątania osiedla Dolina Cisów.

15 maja odbył się festyn strażacki w Dąbrówkach, podczas którego zbierano pieniądze na nowy wóz ratowniczo-gaśniczy.

17 maja w Urzędzie Miejskim w Wasilkowie miały miejsce wybory do Młodzieżowej Rady Gminy.

19 maja podczas Kongresu „Perły Samorządu” odebrałem nagrodę za 2. miejsce w Polsce w kategorii gmina miejsko-wiejska, ponad to zająłem 2. miejsce w kategorii najlepszy wólarz w gminie miejsko-wiejskiej. „Piosenka Wasilkowska” została natomiast uznana za najlepsze działanie promocyjne.

19 maja w Miejskiej Bibliotece w Wasilkowie odbyło się spotkanie warsztatowe platformy konsultacyjnej [www.twojwasilkow.pl](http://www.twojwasilkow.pl), w którym uczestniczyli przedstawiciele Rady Miejskiej, organizacji pozarządowych, Rady Przedsiębiorczości i Rady Seniorów, a także Sołtysi.

W dniach 19-20 maja uczestniczyłem w kongresie „Perły Samorządu”, natomiast 23-25 maja w Kongresie Samorządowym w Starachowicach.

### **Nagrody:**

Gmina Wasilków zajęła 1. miejsce w województwie podlaskim w konkursie prezesa GUS na najbardziej cyfrową gminę Narodowego Spisu Powszechnego Ludności i Mieszkań 2021.

19 maja podczas Kongresu „Perły Samorządu” odebrałem nagrodę za 2. miejsce w Polsce w kategorii gmina miejsko-wiejska, ponad to zająłem 2. miejsce w kategorii najlepszy wólarz w gminie miejsko-wiejskiej. „Piosenka Wasilkowska” została natomiast uznana za najlepsze działanie promocyjne

### **Nadchodzące wydarzenia:**

4 czerwca w Wasilkowie odbędą się zawody Enea Polish Nording Walking Cup 2022. Mieszkańcy Gminy Wasilków oraz dzieci będą startowały w rywalizacji bezpłatnie, bez opłat startowych pod warunkiem wcześniejszej rejestracji.

**BURMISTRZ**  
  
**Adrian Łuckiewicz**

Załącznik Nr 3  
do projektu Nr LVI/2022  
z dnia 26 maja 2022 r.

Wasilków, 24.05.2022 r.

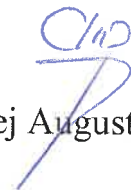
Komisja Ładu Przestrzennego  
I Infrastruktury Technicznej  
Rady Miejskiej w Wasilkowie

**Opinia nr 254/2022**  
Komisji Ładu Przestrzennego  
I Infrastruktury Technicznej  
Rady Miejskiej w Wasilkowie  
z dnia 24 maja 2022 r.

OSO.0014.2.254.2022.AR

Komisja Ładu Przestrzennego i Infrastruktury Technicznej Rady Miejskiej w Wasilkowie **pozytywnie opiniuje** projekt uchwały w sprawie nawiązania współpracy partnerskiej pomiędzy Gminą Wasilków a Gminą Czerwonak.

Przewodniczący Komisji



Andrzej Augustynowicz

W głosowaniu udział wzięło 9 radnych.

Wyniki głosowania:

ZA – 9; PRZECIW – 0; WSTRZYMUJĘ SIĘ – 0.



**UCHWAŁA NR LVI/496/22  
RADY MIEJSKIEJ W WASILKOWIE**

z dnia 26 maja 2022 r.

Załącznik Nr ..... 4  
do uchwały Nr LVI/2022  
z dnia 26 maja 2022 r.

**w sprawie nawiązania współpracy partnerskiej pomiędzy Gminą Wasilków a Gminą Czerwonak**

Na podstawie art. 10 ust. 1 oraz 18 ust. 2 pkt 12 ustawy z dnia 8 marca 1990 r. o samorządzie gminnym (t. j. Dz. U. z 2022 r. poz. 559 z późn. zm.)

§ 1. 1. Postanawia się nawiązać współpracę partnerską Gminy Wasilków z Gminą Czerwonak, położoną na terenie województwa wielkopolskiego, powiat poznański.

2. Szczegółowe zasady współpracy określone zostaną w odrębnej umowie.

§ 2. Wykonanie uchwały powierza się Burmistrzowi Wasilkowa.

§ 3. Uchwała wchodzi w życie z dniem podjęcia.

Przewodniczący Rady  
Miejskiej

  
**Jarosław  
Aleksander Zalejski**





Załącznik Nr ..... 5  
do uchwały Nr LVI/2022  
z dnia 28 maja 2022 r.

Wasilków, 24.05.2022 r.

Komisja Ładu Przestrzennego  
I Infrastruktury Technicznej  
Rady Miejskiej w Wasilkowie

**Opinia nr 255/2022**  
Komisji Ładu Przestrzennego  
I Infrastruktury Technicznej  
Rady Miejskiej w Wasilkowie  
z dnia 24 maja 2022 r.

OSO.0014.2.255.2022.AR

Komisja Ładu Przestrzennego i Infrastruktury Technicznej Rady Miejskiej w Wasilkowie **pozytywnie opiniuje** projekt uchwały w sprawie miejscowego planu zagospodarowania przestrzennego części obszaru miejscowości Osowicze, gmina Wasilków – Etap I.

Przewodniczący Komisji

  
Andrzej Augustynowicz

W głosowaniu udział wzięło 9 radnych.

Wyniki głosowania:

ZA – 7; PRZECIW – 1; WSTRZYMUJĘ SIĘ – 1.



Załącznik Nr ..... 6  
do protokołu Nr LVI/2022  
z dnia 26 maja 2022 r.

**UCHWAŁA NR LVI/497/22**  
**RADY MIEJSKIEJ W WASILKOWIE**

z dnia 26 maja 2022 r.

**w sprawie miejscowego planu zagospodarowania przestrzennego części obszaru miejscowości Osowicze,  
gmina Wasilków – Etap I**

Na podstawie art. 18 ust. 2 pkt 5 ustawy z dnia 8 marca 1990 r. o samorządzie gminnym (Dz. U. z 2022 r. poz. 559, z późn. zm.) oraz art. 20 ust. 1 ustawy z dnia 27 marca 2003 r. o planowaniu i zagospodarowaniu przestrzennym (Dz.U. z 2022 r. poz. 503), w związku z Uchwałą Nr XXX/267/20 Rady Miejskiej w Wasilkowie z dnia 29 października 2020 r. w sprawie przystąpienia do sporządzenia miejscowego planu zagospodarowania przestrzennego części obszaru miejscowości Osowicze, gmina Wasilków, stwierdzając, że miejscowy plan zagospodarowania przestrzennego części obszaru miejscowości Osowicze, gmina Wasilków – Etap I, nie narusza ustaleń Studium uwarunkowań i kierunków zagospodarowania przestrzennego miasta i gminy Wasilków przyjętego Uchwałą Nr XXXIX/229/06 Rady Miejskiej w Wasilkowie z dnia 27 kwietnia 2006 r., zmienionego uchwałami Rady Miejskiej w Wasilkowie: Nr XXXIV/183/09 z dnia 3 sierpnia 2009 r., Nr XLIII/230/10 z dnia 25 marca 2010 r., Nr LIV/386/14 z dnia 24 września 2014 r., Nr XXVII/185/16 z dnia 27 października 2016 r., Nr XXXIX/343/17 z dnia 21 grudnia 2017 r. oraz Nr XLIII/400/21 z dnia 26.08.2021 r., Rada Miejska w Wasilkowie uchwala co następuje:

**Rozdział 1.**  
**Ustalenia ogólne**

§ 1. 1. Uchwala się miejscowy plan zagospodarowania przestrzennego części obszaru miejscowości Osowicze, gmina Wasilków – Etap I, którego granice określa rysunek planu, stanowiący załącznik nr 1 do niniejszej uchwały.

2. Miejscowy plan zagospodarowania przestrzennego części obszaru miejscowości Osowicze, gmina Wasilków – Etap I, zwany dalej „planem”, składa się z tekstu planu stanowiącego treść niniejszej uchwały oraz załącznika nr 1 rysunku planu sporządzonego na urzędowej kopii mapy zasadniczej w skali 1:1000 przyjętej do państwowego zasobu geodezyjnego i kartograficznego.

3. Załącznikami do niniejszej uchwały są ponadto:

- 1) rozstrzygnięcie o sposobie rozpatrzenia uwag zgłoszonych do projektu planu stanowiące załącznik nr 2;
- 2) rozstrzygnięcie o sposobie realizacji i zasadach finansowania inwestycji z zakresu infrastruktury technicznej, zapisanych w planie zagospodarowania przestrzennego, które należą do zadań własnych gminy oraz zasadach ich finansowania, zgodnie z przepisami o finansach publicznych stanowiące załącznik nr 3;
- 3) dane przestrzenne - stanowiące załącznik nr 4.

§ 2. 1. Obowiązującymi ustaleniami rysunku planu są:

- 1) granica obszaru objętego planem miejscowym;
- 2) linie rozgraniczające tereny o różnym przeznaczeniu lub różnych zasadach zagospodarowania;
- 3) nieprzekraczalne linie zabudowy;
- 4) wymiary w metrach;
- 5) granica obszaru szczególnego zagrożenia powodzią, na którym prawdopodobieństwo wystąpienia powodzi jest średnie i wynosi 1%;
- 6) granica obszaru szczególnego zagrożenia powodzią, na którym prawdopodobieństwo wystąpienia powodzi jest wysokie i wynosi 10%;
- 7) przeznaczenia terenów oznaczone symbolami terenów.

2. Pozostałe oznaczenia graficzne na rysunku planu mają charakter informacyjny.

3. Ilekroć w niniejszej uchwale jest mowa o:

- 1) **minimalnej szerokości frontu działki** – należy przez to rozumieć najmniejszy dopuszczony ustaleniami planu wymiar działki od strony drogi publicznej lub drogi wewnętrznej, z których następuje główny wjazd

na działkę liczony po najkrótszej linii łączącej punkty przecięcia bocznych granic działki z linią rozgraniczającą drogi;

- 2) **nieprzekraczalnej linii zabudowy** należy przez to rozumieć linię ograniczającą obszar, na którym dopuszcza się wznoszenie budynków oraz określonych w ustaleniach planu rodzajów budowli naziemnych i innych obiektów budowlanych a nie będących liniami przesyłowymi, sieciami uzbrojenia terenu, przy czym dopuszcza się przekroczenie tej linii przez takie elementy jak: schody zewnętrzne, gzymsy, balkony, tarasy, zadaszenia, okapy, pochylnie, rampy, jednak nie więcej niż o 2 m;
- 3) **systemie barw NCS** – należy przez to rozumieć system porządku barw NCS Colour A.B. stanowiący skrót od nazwy Natural Colour System;
- 4) **terenie** należy przez to rozumieć fragment obszaru planu o określonym przeznaczeniu lub określonym sposobie zagospodarowania, wydzielony na rysunku planu liniami rozgraniczającymi i oznaczony literowo-cyfrowym symbolem terenu;
- 5) **usługach** należy przez to rozumieć działalność, której celem jest zaspokajanie potrzeb ludności, a nie wytwarzanie bezpośrednio metodami przemysłowymi dóbr materialnych;
- 6) **usługach nieuciążliwych** - należy przez to rozumieć usługi stanowiące przedsięwzięcia, które nie powodują ponadnormatywnego oddziaływania w emisji substancji i energii oraz nie będące przedsięwzięciami mogącymi zawsze znacząco oddziaływać na środowisko lub mogącymi potencjalnie znacząco oddziaływać na środowisko, zgodnie z przepisami odrębnymi.

## **Rozdział 2.**

### **Przeznaczenia terenów w planie**

§ 3. 1. Każdy teren oznaczono na rysunku planu oraz w tekście niniejszej uchwały identyfikatorem literowo-cyfrowym, tzw. „symbolem terenu”, w którym litery oznaczają przeznaczenie terenu, a występujące po nich cyfry oznaczają numer kolejnego terenu.

2. Ustala się następujące symbole terenów określające przeznaczenie terenu:

- 1) teren zabudowy mieszkaniowej jednorodzinnej – **MN**;
- 2) teren rowu odwadniającego – **WR**;
- 3) teren zieleni nieurządzonej, łąk i pastwisk – **ZR**;
- 4) teren drogi publicznej klasy lokalnej – **KDL**;
- 5) tereny dróg wewnętrznych – **KDW**.

3. Dla poszczególnych terenów wyznaczonych liniami rozgraniczającymi i oznaczonych symbolem terenu określone zostały ustalenia szczegółowe zawarte w rozdziale 14 uchwały.

4. Ustala się teren publicznej klasy lokalnej oznaczony symbolem KDL jako teren przeznaczony do realizacji celów publicznych związanych z wydzielaniem, budową i utrzymywaniem drogi publicznej, obiektów i urządzeń transportu publicznego oraz budową i utrzymaniem obiektów i urządzeń infrastruktury technicznej.

5. Ustala się teren rowu odwadniającego oznaczony symbolem WR jako teren przeznaczone do realizacji celów publicznych związanych z wydzielaniem, budową i utrzymywaniem obiektów i urządzeń służących regulacji przepływów i ochronie przed powodzią.

## **Rozdział 3.**

### **Zasady ochrony i kształtowania ładu przestrzennego**

§ 4. Ustala się następujące zasady ochrony i kształtowania ładu przestrzennego:

- 1) dla zabudowy lokalizowanej na terenach oznaczonych symbolem **MN** ustala się kolorystykę i formę elewacji:
  - a) kolorystyka ścian o niskim nasyceniu barw odpowiadającemu systemowi barwnemu NCS w przedziale od 0000 do 2020, czyli nie więcej niż 20% czerni w barwie oraz nie więcej niż 20% chromatyczności barwy, przy czym dopuszcza się stosowanie odcieni z przedziału powyżej 2020, lecz wyłącznie na fragmentach ścian tj. nie przekraczających 30% ich powierzchni,

- b) kolorystyka elewacji musi być jednakowa dla wszystkich budynków na działce budowlanej z dopuszczeniem stosowania odcieni tego samego koloru, przy czym w zabudowie istniejącej należy przyjąć kolorystykę dominującą na działce budowlanej,
  - c) zakazuje się stosowania na elewacjach blach trapezowych i falistych,
  - d) dopuszcza się realizację elewacji szklanych.
- 2) obiekty i urządzenia infrastruktury technicznej niezbędne do prawidłowego funkcjonowania gminy lub na potrzeby obsługi terenów objętych planem, z wyłączeniem obiektów i sieci infrastruktury elektroenergetycznej wysokich napięć, gazowej wysokiego ciśnienia, ropociągów, itp., można realizować na każdym terenie, pod warunkiem, że ich lokalizacja nie uniemożliwi zagospodarowania terenu zgodnie z jego przeznaczeniem, w sposób zgodny z ustaleniami planu, przepisami odrębnymi, przy zachowaniu dla obiektów kubaturowych następujących warunków:
- a) maksymalna wysokość obiektów – 4 m,
  - b) maksymalna powierzchnia zabudowy dla pojedynczego obiektu – 25 m<sup>2</sup>,
  - c) dachy płaskie o kącie nachylenia do 10,
  - d) kolorystyka i forma elewacji – zgodnie z pkt 1.

#### **Rozdział 4.**

##### **Zasady ochrony środowiska, przyrody i krajobrazu oraz kształtowania krajobrazu**

**§ 5.** Ustala się następujące zasady ochrony środowiska, przyrody i krajobrazu oraz kształtowania krajobrazu:

- 1) zakaz lokalizowania przedsięwzięć mogących zawsze znacząco oddziaływać na środowisko, w rozumieniu przepisów odrębnych;
- 2) zakaz lokalizowania przedsięwzięć mogących potencjalnie znacząco oddziaływać na środowisko, w rozumieniu przepisów odrębnych, za wyjątkiem:
  - a) obiektów infrastruktury technicznej dopuszczonych planem,
  - b) zabudowy mieszkaniowej wraz z towarzyszącą jej infrastrukturą techniczną na zasadach określonych w planie;
- 3) zakazuje się lokalizacji zakładów, stwarzających zagrożenie wystąpienia poważnej awarii przemysłowej, w szczególności zakładów o dużym i zwiększonym ryzyku jej wystąpienia;
- 4) ochronę wód powierzchniowych i podziemnych, w szczególności Głównego Zbiornika Wód Podziemnych Nr 218 Pradolina Rzeki Supraśl, w granicach którego położony jest cały obszar planu, poprzez:
  - zagospodarowanie ścieków na zasadach określonych w § 12 planu,
  - zakaz wprowadzania ścieków bytowych, komunalnych i gospodarczych do ziemi,
  - zakaz składowania i magazynowania wszelkich odpadów w tym odpadów niebezpiecznych;
- 5) obowiązek ochrony przed hałasem terenów faktycznie zagospodarowanych poprzez określenie dopuszczalnych poziomów hałasu zgodnie z przepisami odrębnymi, tj. dla terenów oznaczonych symbolem MN dopuszczalny poziom hałasu musi być zgodny z poziomem hałasu dopuszczalnym dla terenów zabudowy mieszkaniowej jednorodzinnej;
- 6) ochronę przed promieniowaniem elektromagnetycznym poprzez:
  - utrzymanie dopuszczalnych poziomów pól elektromagnetycznych w środowisku zgodnie z przepisami odrębnymi, w szczególności w miejscach przeznaczonych na pobyt ludzi,
  - realizację zabudowy przeznaczonej na pobyt ludzi z zachowaniem odległości od obiektów emitujących pola elektromagnetyczne zgodnie z przepisami odrębnymi;
- 7) na obszarze planu dopuszcza się lokalizację inwestycji z zakresu łączności publicznej:
  - a) na terenach oznaczonych symbolami MN jako infrastruktura telekomunikacyjna o nieznacznym oddziaływaniu w rozumieniu przepisów odrębnych,

b) na terenie oznaczonym symbolem **ZR** dopuszcza się lokalizację pojedynczego masztu antenowego, z zastrzeżeniem § 10 ust. 2, pod następującymi warunkami:

- w formie imitującej drzewo,
- maksymalna wysokości do 25 m n.p.t.,
- w odległości minimum 250 m od terenów oznaczonych symbolami MN;

8) na obszarze planu zakazuje się lokalizacji urządzeń stacji radiokomunikacyjnych, stacji radionawigacyjnych i radiolokacyjnych i innych tożsamyh urządzeń.

#### **Rozdział 5.**

##### **Wymagania wynikające z potrzeb kształtowania przestrzeni publicznych**

**§ 6. 1.** Ustala się następujące zasady kształtowania przestrzeni publicznych:

- 1) teren drogi publicznej oznaczony symbolem **KDL** stanowi teren o funkcji publicznej, ogólnodostępnej;
- 2) na terenach o funkcji publicznej zakazuje się lokalizowania tymczasowej zabudowy usługowo-handlowej;
- 3) zagospodarowanie obszaru z uwzględnieniem dostępu dla osób niepełnosprawnych zgodnie z zasadami uniwersalnego projektowania, w rozumieniu przepisów odrębnych, w szczególności w zakresie wyposażenia, użytych materiałów oraz rozwiązań technicznych gwarantujących ogólnodostępny charakter przestrzeni.

2. Ustala się, że w granicach obszaru objętego niniejszym planem nie występują obszary przestrzeni publicznych w rozumieniu przepisów odrębnych.

#### **Rozdział 6.**

##### **Zasady kształtowania zabudowy oraz wskaźniki zagospodarowania terenu**

**§ 7.** Ustala się zasady dotyczące kształtowania zabudowy oraz zagospodarowania terenu poprzez określenie:

- 1) maksymalnej i minimalnej intensywności zabudowy jako wskaźnika powierzchni całkowitej zabudowy w odniesieniu do powierzchni działki budowlanej zgodnie z ustaleniami szczegółowymi;
- 2) minimalnego udziału procentowego powierzchni biologicznie czynnej w odniesieniu do powierzchni działki budowlanej zgodnie z ustaleniami szczegółowymi;
- 3) maksymalnego udziału procentowego powierzchni zabudowy obiektów na działce budowlanej do powierzchni działki budowlanej zgodnie z ustaleniami szczegółowymi;
- 4) maksymalnej wysokości zabudowy zgodnie z ustaleniami szczegółowymi;
- 5) minimalnej liczby miejsc postojowych, w tym miejsc przeznaczonych na parkowanie pojazdów zaopatrzonych w kartę parkingową i sposobu ich realizacji zgodnie z § 11;
- 6) linii zabudowy zgodnie z rysunkiem planu i ustaleniami szczegółowymi;
- 7) rodzaju, kolorystyki i spadku dachu zgodnie z ustaleniami szczegółowymi;
- 8) kolorystyki i typów elewacji zgodnie z ustaleniami ogólnymi.

#### **Rozdział 7.**

##### **Granice i sposoby zagospodarowania terenów lub obiektów podlegających ochronie na podstawie odrębnych przepisów, terenów górniczych, a także obszarów szczególnego zagrożenia powodzią, obszarów osuwania się mas ziemnych, krajobrazów priorytetowych określonych w audycie krajobrazowym oraz w planach zagospodarowania przestrzennego województwa**

**§ 8. 1.** Ustala się następujące zasady dotyczące granic i sposobu zagospodarowania terenów podlegających ochronie, ustalonych na podstawie odrębnych przepisów:

- 1) wskazuje się zgodnie z rysunkiem planu granice obszaru szczególnego zagrożenia powodzią, na którym prawdopodobieństwo wystąpienia powodzi jest średnie i wynosi 1% oraz obszaru szczególnego zagrożenia powodzią, na którym prawdopodobieństwo wystąpienia powodzi jest wysokie i wynosi 10%;
- 2) zagospodarowanie terenów w granicach obszarów szczególnego zagrożenia powodzią z uwzględnieniem przepisów odrębnych.

2. Na obszarze objętym planem nie występują inne tereny i obiekty podlegające ochronie na podstawie przepisów odrębnych, tereny górnicze, obszary zagrożone osuwaniem się mas ziemnych oraz krajobrazy priorytetowe określone w audycie krajobrazowym oraz w planach zagospodarowania przestrzennego województwa.

## **Rozdział 8.**

### **Szczegółowe zasady i warunki scalania i podziału nieruchomości**

§ 9. 1. Ustala się następujące szczegółowe zasady i warunki scalania i podziału nieruchomości:

- 1) minimalna powierzchnia działki dla terenu oznaczonego symbolem MN – 1000 m<sup>2</sup>;
- 2) minimalna szerokość frontu działki dla terenu oznaczonego symbolem MN – 20 m;
- 3) kąt położenia bocznych granic działek w stosunku do linii rozgraniczającej drogi z której następuje główny wjazd na działkę – od 80° do 100°.

2. W granicach obszaru objętego niniejszym planem miejscowym nie ustala się terenów przewidzianych do scalania i podziału nieruchomości, zgodnie z przepisami odrębnymi.

## **Rozdział 9.**

### **Szczegółne warunki zagospodarowania terenów oraz ograniczenia w ich użytkowaniu, w tym zakaz zabudowy**

§ 10. 1. Wskazuje się zgodnie z rysunkiem planu pas technologiczny elektroenergetycznej linii 110 kV, po 19 m od osi linii na obie strony, w której obowiązują zakazy i dopuszczenia regulowane przepisami odrębnymi.

2. Zagospodarowanie terenu z uwzględnieniem przepisów odrębnych z zakresu wymagań obrony cywilnej, w szczególności:

- 1) należy uwzględnić awaryjne studnie wody pitnej o minimalnej wydajności 7,5 litra/osobę/dobę w odległości do 800 metrów od zabudowy mieszkaniowej, użyteczności publicznej;
- 2) należy zabezpieczyć alarmowanie i powiadamianie mieszkańców w wypadku zagrożeń przyjmując promień słyszalności syreny min. 300 metrów;
- 3) realizacja przedsięwzięć z uwzględnieniem trybu regulowanego przepisami odrębnymi.

## **Rozdział 10.**

### **Zasady modernizacji, rozbudowy i budowy systemów komunikacji, obsługi komunikacyjnej i systemu parkowania**

§ 11. 1. Ustala się następujące zasady modernizacji, rozbudowy i budowy systemów komunikacji:

- 1) droga publiczna oznaczona symbolem **KDL** stanowi ciąg komunikacyjny o znaczeniu lokalnym oraz zapewniają obsługę komunikacyjną działek budowlanych;
- 2) drogi wewnętrzne oznaczone symbolem **KDW** zapewniają obsługę komunikacyjną działek budowlanych stanowiącą o ich dostępie do dróg publicznych;
- 3) do obiektów wymagających zapewnienia drogi pożarowej należy uwzględnić dojazd o parametrach zgodnych z przepisami odrębnymi;

2. Dla potrzeb obsługi komunikacyjnej obiektów budowlanych dopuszczonych niniejszym planem należy zapewnić miejsca postojowe dla samochodów oraz innych pojazdów według następujących wskaźników:

- 1) dla zabudowy mieszkaniowej jednorodzinnej minimum 2 miejsca postojowe dla samochodów osobowych na jeden lokal mieszkalny;
- 2) dla lokali zamieszkania zbiorowego minimum 20 miejsc postojowych dla samochodów osobowych na 100 miejsc noclegowych (łóżek);
- 3) dla lokali handlowych minimum 3 miejsca postojowe dla samochodów osobowych na 100 m<sup>2</sup> powierzchni użytkowej lokalu użytkowego oraz dla rowerów minimum 3 miejsca postojowe na 100 m<sup>2</sup> powierzchni użytkowej lokalu użytkowego,
- 4) dla pozostałych usług minimum 3 miejsca postojowe dla samochodów osobowych na 100 m<sup>2</sup> powierzchni użytkowej lokalu użytkowego.

3. Potrzeby parkingowe należy realizować w granicach tej samej działki budowlanej.

4. Realizacja miejsc postojowych przeznaczonych na parkowanie pojazdów zaopatrzonych w kartę parkingową – zgodnie z przepisami odrębnymi.

## **Rozdział 11.**

### **Zasady modernizacji, rozbudowy i budowy systemów infrastruktury technicznej i gospodarowania odpadami**

§ 12. 1. Ustala się następujące zasady modernizacji, rozbudowy i budowy systemów infrastruktury technicznej:

#### 1) zaopatrzenie w wodę:

- a) dla całego obszaru planu ustala się zaopatrzenie w wodę z sieci wodociągowej,
- b) lokalizacja sieci i przyłączy wodociągowych w liniach rozgraniczających dróg publicznych na zasadach określonych przepisami odrębnymi,
- c) nowo realizowana wodociągowa sieć rozdzielcza o minimalnej średnicy 110 mm,
- d) w ramach realizowanej sieci należy uwzględnić rozmieszczenie hydrantów zapewniających możliwość intensywnego czerpania wody do celów przeciwpożarowych, zgodnie z przepisami odrębnymi, z dopuszczeniem wykorzystania gromadzonych wód opadowych do celów przeciwpożarowych,
- e) dopuszcza się zachowanie istniejących ujęć wód podziemnych i wykonanie nowych do czasu objęcia terenu siecią wodociągową,
- f) nowe ujęcia wody nie mogą stanowić przedsięwzięć mogących znacząco oddziaływać na środowisko, zgodnie z przepisami odrębnymi,

#### 2) odprowadzanie i oczyszczanie ścieków oraz wód opadowych i roztopowych:

- a) dla całego obszaru planu ustala się odprowadzenie ścieków bytowych i komunalnych siecią kanalizacyjną do oczyszczalni ścieków,
- b) lokalizacja sieci i przyłączy kanalizacji sanitarnej w liniach rozgraniczających dróg publicznych na zasadach określonych przepisami odrębnymi,
- c) nowo realizowane przewody sieci kanalizacyjnej sanitarnej o minimalnej średnicy 200 mm,
- d) do czasu objęcia obszaru siecią kanalizacyjną dopuszcza się stosowanie bezodpływowych zbiorników na ścieki,
- e) dla terenu drogi publicznej klasy lokalnej (KDL) ustala się odprowadzanie wód opadowych i roztopowych do sieci kanalizacji deszczowej,
- f) lokalizacja sieci kanalizacji deszczowej w liniach rozgraniczających dróg publicznych na zasadach określonych przepisami odrębnymi,
- g) do czasu realizacji kanalizacji deszczowej dopuszcza się odprowadzenie wód opadowych i roztopowych do kanałów krytych, rowów otwartych, zbiorników retencyjnych i dołów chłonnych, z uwzględnieniem warunków wodno-glebowych, w stopniu gwarantującym zabezpieczenie terenu przed zalaniem wodami deszczowymi lub roztopowymi,
- h) dopuszcza się odprowadzenie wód opadowych i roztopowych z działek budowlanych do sieci kanalizacji deszczowej, do ziemi oraz do zbiorników retencyjnych i dołów chłonnych w granicach własnej działki,
- i) przed zrzutem do odbiorników wody opadowe i roztopowe podlegają podczyszczeniu zgodnie z przepisami odrębnymi,
- j) w przypadku niewystarczającej chłonności terenu, należy wyposażyć działki budowlane w zbiorniki retencyjne zabezpieczające przed skutkami deszczy nawalnych oraz okresowych podtopień;

#### 3) zaopatrzenie w gaz:

- a) zaopatrzenie w gaz z sieci istniejących i projektowanych,
- b) lokalizacja sieci i przyłączy gazowych w liniach rozgraniczających dróg publicznych na zasadach określonych przepisami odrębnymi,
- c) nowo realizowane gazociągi o minimalnej średnicy 32 mm,



- d) dopuszcza się realizację alternatywnych źródeł gazu, w szczególności zbiorników na gaz płynny;
- 4) zaopatrzenie w ciepło:
- a) dla całego obszaru planu ustala się zaopatrzenie w ciepło z indywidualnych źródeł ciepła, zasilanych energią elektryczną lub z urządzeń o niskiej emisji zanieczyszczeń lub z odnawialnych źródeł w formie mikroinstalacji, z wykluczeniem energii wiatru, z dopuszczeniem łączenia źródeł pozyskiwanego ciepła,
  - b) ograniczenia i zakazy w zakresie eksploatacji instalacji, w których następuje spalanie paliw, na zasadach określonych przepisami odrębnymi;
- 5) zaopatrzenie w energię elektryczną:
- a) dla obszaru planu ustala się zaopatrzenie w energię elektryczną z istniejących i projektowanych linii elektroenergetycznych niskiego i średniego napięcia,
  - b) realizacja nowych sieci średniego i niskiego napięcia oraz przyłączy elektroenergetycznych wyłącznie jako sieci podziemne,
  - c) dopuszcza się remont, rozbudowę, nadbudowę i przebudowę istniejącej napowietrznej elektroenergetycznej linii WN 110 kV, oraz jej odbudowę lub budowę nowej linii elektroenergetycznej po jej śladzie, w tym wielotorowej, wielonapięciowej, pod warunkiem, że jej strefa techniczna będzie się zawierać w granicach strefy technicznej wskazanej na rysunku planu,
  - d) lokalizacja sieci elektroenergetycznych w liniach rozgraniczających dróg publicznych na zasadach określonych przepisami odrębnymi,
  - e) dopuszcza się wykorzystywanie odnawialnych źródeł energii w formie mikroinstalacji, z wykorzystaniem promieniowania słonecznego,
  - f) realizacja stacji transformatorowych na warunkach określonych w § 4 pkt 2;
- 6) dostęp do sieci telekomunikacyjnych i teletechnicznych:
- a) dla całego obszaru planu ustala się realizację nowych przewodowych sieci telekomunikacyjnych i teletechnicznych jako sieci podziemne,
  - b) lokalizacja kablowych sieci telekomunikacyjnych i teletechnicznych w liniach rozgraniczających dróg publicznych na zasadach określonych przepisami odrębnymi,
  - c) dla stacji bazowych telefonii bezprzewodowej ustala się realizację na warunkach określonych w § 5 pkt 7.
2. W zakresie gospodarki odpadami ustala się - zagospodarowanie odpadów zgodnie z przepisami odrębnymi.

## **Rozdział 12.**

### **Sposoby i terminy tymczasowego zagospodarowania, urządzania i użytkowania terenów**

§ 13. Ustala się zakaz tymczasowego zagospodarowania, urządzania i użytkowania terenów, za wyjątkiem:

- 1) zgodnego z dotychczasowym użytkowaniem;
- 2) obiektów przeznaczonych do czasowego użytkowania w trakcie realizowania robót budowlanych, położonych na terenie budowy.

## **Rozdział 13.**

### **Stawki procentowe, na podstawie których ustala się opłatę, o której mowa w art. 36 ust. 4 ustawy o planowaniu i zagospodarowaniu przestrzennym**

§ 14. Ustala się stawkę procentową służącą naliczeniu jednorazowej opłaty z tytułu wzrostu wartości nieruchomości w wysokości:

- 1) dla terenów oznaczonych symbolami MN 30%;
- 2) dla pozostałych terenów – 1%.

## **Rozdział 14.**

### **Ustalenia szczegółowe**

§ 15. Dla terenu oznaczonego na rysunku planu symbolem MN-1 ustala się:

- 1) przeznaczenie terenu – zabudowa mieszkaniowa jednorodzinna;
- 2) zasady kształtowania zabudowy i zagospodarowania terenu:
  - a) budynki mieszkalne jednorodzinne w formie wolno stojącej,
  - b) lokale użytkowe z usługami nieuciążliwymi,
  - c) dopuszcza się budowę budynków gospodarczych, garażowych lub gospodarczo-garażowych jako wolno stojące lub dobudowane do budynku mieszkalnego jednorodzinnego,
  - d) nieprzekraczalne linie zabudowy zgodnie z rysunkiem planu,
  - e) minimalna powierzchnia biologicznie czynna – 50% powierzchni działki budowlanej,
  - f) maksymalna powierzchnia zabudowy – 30% powierzchni działki budowlanej,
  - g) wskaźnik minimalnej intensywności zabudowy – 0,01,
  - h) wskaźnik maksymalnej intensywności zabudowy – 0,6,
  - i) maksymalna liczba kondygnacji nadziemnych:
    - budynki mieszkalne jednorodzinne 2,
    - budynki gospodarcze, garażowe i gospodarczo-garażowe 1,
  - j) maksymalna wysokość zabudowy:
    - budynki mieszkalne jednorodzinne 9 m,
    - pozostałe obiekty 6 m,
  - k) dachy:
    - dwuspadowe lub wielospadowe o kącie nachylenia głównych połaci od 30° do 45°, przy czym główne połacie dachu muszą posiadać jednakowy spadek,
    - pokrycie dachów: dachówka ceramiczna, blachodachówka, dachówka cementowa, blacha płaska w kolorze naturalnym dachówki ceramicznej, lub brązowym, lub grafitowym, lub czarnym matowym,
    - ustala się, że rodzaj i kolor pokrycia musi być jednakowy dla wszystkich budynków na działce budowlanej,
- 3) minimalna powierzchnia nowo wydzielanej działki budowlanej – 1000 m<sup>2</sup>;
- 4) zasady obsługi w zakresie komunikacji na warunkach określonych w § 12;
- 5) zasady obsługi w zakresie infrastruktury technicznej na warunkach określonych w § 13.

§ 16. Dla terenu oznaczonego na rysunku planu symbolem **WR-1** ustala się:

- 1) przeznaczenie terenu – rów odwadniający;
- 2) zasady kształtowania zabudowy i zagospodarowania terenu:
  - a) zakaz lokalizacji zabudowy kubaturowej,
  - b) zakaz przykrywania rowu,
  - c) dopuszcza się realizację przejść i przejazdów w formie przepustów lub kładek pod warunkiem zachowania ciągłości i drożności rowu;
- 3) zasady obsługi w zakresie komunikacji – na warunkach określonych w § 12;
- 4) zasady obsługi w zakresie infrastruktury technicznej – na warunkach określonych w § 13.

§ 17. Dla terenu oznaczonego na rysunku planu symbolem **ZR-1** ustala się:

- 1) przeznaczenie terenu – zieleń nieurządzona, łąki, pastwiska;
- 2) zasady kształtowania zabudowy i zagospodarowania terenu:
  - a) zakaz lokalizacji zabudowy za wyjątkiem obiektów infrastruktury technicznej na zasadach określonych w § 4 pkt 2 oraz § 5 pkt 7 planu,
  - b) dopuszcza się lokalizację podziemnych sieci infrastruktury technicznej;

3) zasady obsługi w zakresie komunikacji – na warunkach określonych w § 12.

§ 18. Dla terenu oznaczonego na rysunku planu symbolem **KDL-1** ustala się:

- 1) przeznaczenie terenu – droga publiczna klasy lokalnej;
- 2) szerokość w liniach rozgraniczających - zmienna od 10 m do 16 m, zgodnie z rysunkiem planu,
- 3) zasady zagospodarowania terenu – zgodnie z przepisami odrębnymi w zakresie dróg;
- 4) zasady obsługi w zakresie infrastruktury technicznej – na warunkach określonych w § 13.

§ 19. Dla terenów oznaczonych na rysunku planu symbolami **KDW-1** i **KDW-2** ustala się:

- 1) przeznaczenie terenu – droga wewnętrzna;
- 2) szerokość w liniach rozgraniczających:
  - a) drogi oznaczonej symbolem **KDW-1** – 6 m, zgodnie z rysunkiem planu,
  - b) drogi oznaczonej symbolem **KDW-2** – 6 m, zgodnie z rysunkiem planu;
- 3) zasady zagospodarowania terenu:
  - a) drogi należy zakończyć placem do zawracania o wymiarach zgodnych z rysunkiem planu,
  - b) ustala się realizację części pieszej i jezdnej w jednym poziomie z dopuszczeniem nierozróżniania części pieszej i jezdnej;
- 4) zasady obsługi w zakresie infrastruktury technicznej – na warunkach określonych w § 13.

### **Rozdział 3.**

#### Postanowienia końcowe

§ 20. 1. Wykonanie niniejszej uchwały powierza się Burmistrzowi Wasilkowa.

2. Uchwała wchodzi w życie po upływie 14 dni od jej ogłoszenia w Dzienniku Urzędowym Województwa Podlaskiego.

3. Uchwała podlega publikacji na stronie internetowej Biuletynu Informacji Publicznej Urzędu Miejskiego w Wasilkowie.

Przewodniczący Rady  
Miejskiej

**Jarosław  
Aleksander Zalejski**



Załącznik Nr 2 do uchwały Nr LVI/497/22  
Rady Miejskiej w Wasilkowie  
z dnia 26 maja 2022 r.

**Rozstrzygnięcie o sposobie rozpatrzenia uwag zgłoszonych do projektu miejscowego planu zagospodarowania przestrzennego części obszaru miejscowości Osowicze, gmina Wasilków – Etap I**

Na podstawie art. 20 ust. 1 ustawy z dnia 27 marca 2003 r. o planowaniu i zagospodarowaniu przestrzennym (Dz. U. z 2022 r., poz. 503) Rada Miejska w Wasilkowie rozstrzyga co następuje:

§ 1. 1. Rada Miejska w Wasilkowie stwierdza, że do wyłożonego w dniach od 01.02.2022 r. do 22.02.2022 r. do publicznego wglądu projektu miejscowego planu zagospodarowania przestrzennego części obszaru miejscowości Osowicze, gmina Wasilków – Etap I, złożono cztery uwagi, z których jedna została uwzględniona przez Burmistrza Wasilkowa.

2. W dniu 15.02.2022 r. złożono uwagi w zakresie:

- 1) wniosek, aby plan nie obowiązywał dla działki 47/1;
- 2) wniosek o wprowadzenie zabudowy mieszkaniowej jednorodzinnej na działce nr 47/1.

3. Rada Miejska w Wasilkowie rozstrzyga uwagi zawarte w ust. 2 w sposób następujący:

- 1) Uwaga w punkcie 1 nieuwzględniona. Przedmiotowy obszar został objęty granicami planu na podstawie Uchwały Nr XXX/267/20 Rady Miejskiej w Wasilkowie z dnia 29 października 2020 r. Zmiana granic opracowania wykracza poza procedurę sporządzania planu.
- 2) Uwaga w punkcie 2 nieuwzględniona. Zgodnie ze studium uwarunkowań i kierunków zagospodarowania przestrzennego miasta i gminy Wasilków działka nr 47/1 znajduje się na obszarze wskazanym pod następujące funkcje: łąki, pastwiska, nieużytki. Zgodnie z wytycznymi zawartymi w Polityce przestrzennej ww. studium, w rozdziale 8.4 *Tereny wyłączone spod zwartej zabudowy miejskiej lub wiejskiej to tereny powierzchniowej eksploatacji kruszyw, grunty rolne, łąki, pastwiska, nieużytki, lasy. Zgodnie z obowiązującymi przepisami na terenach rolnych, na gruntach o łącznej powierzchni powyżej 1 ha dopuszczalna jest możliwość realizacji siedliska rolniczego bez konieczności wskazywania takich terenów w studium. Jednocześnie jak wynika z diagnozy stanu istniejącego zarówno w dolinie rzeki Supraśli oraz w dolinie rzeki Czarnej powinien obowiązywać bezwzględny zakaz lokalizacji wszelkiej zabudowy kubaturowe.*

Działka nr 47/1 to tereny łąk położone w dolinie rzeki Supraśl, więc ww. Studium wyłącza przedmiotowy obszar spod rozwoju zabudowy. Biorąc pod uwagę, że plan miejscowy nie może naruszać ustaleń studium uwaga nie może zostać uwzględniona.

4. W dniu 15.02.2022 r. złożono uwagę stanowiącą wniosek o wprowadzenie zabudowy mieszkaniowej jednorodzinnej dla działki 41/1.

5. Rada Miejska w Wasilkowie rozstrzyga uwagę zawartą w ust. 4 w sposób następujący:

Uwaga nieuwzględniona. Zgodnie ze studium uwarunkowań i kierunków zagospodarowania przestrzennego miasta i gminy Wasilków działka nr 41/1 znajduje się na obszarze wskazanym pod następujące funkcje: łąki, pastwiska, nieużytki. Zgodnie z wytycznymi zawartymi w Polityce przestrzennej ww. studium, w rozdziale 8.4 *Tereny wyłączone spod zwartej zabudowy miejskiej lub wiejskiej to tereny powierzchniowej eksploatacji kruszyw, grunty rolne, łąki, pastwiska, nieużytki, lasy. Zgodnie z obowiązującymi przepisami na terenach rolnych, na gruntach o łącznej powierzchni powyżej 1 ha dopuszczalna jest możliwość realizacji siedliska rolniczego bez konieczności wskazywania takich terenów w studium. Jednocześnie jak wynika z diagnozy stanu istniejącego zarówno w dolinie rzeki Supraśli oraz w dolinie rzeki Czarnej powinien obowiązywać bezwzględny zakaz lokalizacji wszelkiej zabudowy kubaturowe.*

Działka nr 41/1 to tereny łąk położone w dolinie rzeki Supraśl, więc ww. Studium wyłącza przedmiotowy obszar spod rozwoju zabudowy. Biorąc pod uwagę, że plan miejscowy nie może naruszać ustaleń studium uwaga nie może zostać uwzględniona.

6. W dniu 15.03.2022 r. złożono uwagi w zakresie:

- 1) o objęciu działek nr 41/1, 43/3, 43/4, 47/1 oraz m.in. 40/1, 46/1, jako obszaru oznaczonego ZR-1 z projektowanym pozbawieniem możliwości jakiegokolwiek zabudowy, w sytuacji, w której zgodnie ze Studium uwarunkowań i kierunków zagospodarowania przestrzennego gminy Wasilków (dalej jako Studium) tereny te oznaczone są jako N-ZR-14 i N-ZL-13, a więc możliwe do zabudowy przynajmniej o funkcji zabudowy zagrodowej, gdyż zlokalizowane są w obrębie Osowicze – zgodnie z Polityką Przestrzenną Studium;
- 2) obszar objęty planem jest niewielki i dotyczy wyłącznie kilku nieruchomości, a przez to nie obejmuje w szczególności dalszych nieruchomości do granicy Gminy oraz nieruchomości po drugiej stronie drogi gminnej (na północ od obszaru objętego Planem) – co w sposób ewidentny świadczy, że Plan został podjęty w celu sprzecznym z ogólnym interesem mieszkańców Gminy oraz funkcja miejscowego planu zagospodarowania przestrzennego, nie uwzględniając ładu przestrzennego i zrównoważonego rozwoju jako podstawy działań;
- 3) wniosek o dokonanie zmian w przedstawionym projekcie planu miejscowego z uwzględnieniem uwag do projektu, w szczególności poprzez:
  - a) wprowadzenie do planu zapisów dających możliwość zabudowy działek położonych w Osowiczach, obręb ewidencyjny Osowicze, Gmina Wasilków, nr ewidencyjny 41/1, 43/3, 43/4, 47/1 oraz m.in. działek 40/1, 46/1 – przynajmniej o funkcji zabudowy zagrodowej lub także mieszkaniowej, a jeśli to niezbędne zmianę przeznaczenia sposobu użytkowania ww. działek,
  - b) objęcie planem całości terenu Gminy położonego w obrębie Osowicze przy granicy z Białymstokiem, a nie wyłącznie kilku nieruchomości.

7. Rada Miejska w Wasilkowie rozstrzyga uwagi zawarte w ust. 6 w sposób następujący:

- 1) Uwaga w punkcie 1 nieuwzględniona. Zgodnie ze studium uwarunkowań i kierunków zagospodarowania przestrzennego miasta i gminy Wasilków działki nr 41/1, 43/3, 43/4, 47/1, 40/1, 46/1 znajdują się na obszarze wskazanym pod następujące funkcje: łąki, pastwiska, nieużytki. Zgodnie z wytycznymi zawartymi w Polityce przestrzennej ww. studium, w rozdziale 8.4 Tereny wyłączone spod *zwartej zabudowy miejskiej lub wiejskiej to tereny powierzchniowej eksploatacji kruszyw, grunty rolne, łąki, pastwiska, nieużytki, lasy. Zgodnie z obowiązującymi przepisami na terenach rolnych, na gruntach o łącznej powierzchni powyżej 1 ha dopuszczalna jest możliwość realizacji siedliska rolniczego bez konieczności wskazywania takich terenów w studium. Jednocześnie jak wynika z diagnozy stanu istniejącego zarówno w dolinie rzeki Supraśli oraz w dolinie rzeki Czarnej powinien obowiązywać bezwzględny zakaz lokalizacji wszelkiej zabudowy kubaturowe.* Obszar to tereny łąk położone w dolinie rzeki Supraśl, więc ww. Studium wyłącza przedmiotowy obszar spod rozwoju zabudowy. Biorąc pod uwagę, że plan miejscowy nie może naruszać ustaleń studium uwaga nie może zostać uwzględniona.
- 2) Uwaga w punkcie 2 nieuwzględniona. Przedmiotowy obszar został objęty granicami planu na podstawie Uchwały Nr XXX/267/20 Rady Miejskiej w Wasilkowie z dnia 29 października 2020 r. Na podstawie § 3 ww. uchwały obszar został podzielony na fragmenty procedowane w odrębnych procedurach. Przedmiotowy plan obejmuje Etap I, natomiast pozostała część położona m.in. na północ oraz w kierunku Gminy Białystok podlega odrębnej procedurze projektowej.
- 3) Uwaga w punkcie 3 nieuwzględniona. Zgodnie ze studium uwarunkowań i kierunków zagospodarowania przestrzennego miasta i gminy Wasilków działki nr 41/1, 43/3, 43/4, 47/1, 40/1, 46/1 znajdują się na obszarze wskazanym pod następujące funkcje: łąki, pastwiska, nieużytki. Zgodnie z wytycznymi zawartymi w Polityce przestrzennej ww. studium, w rozdziale 8.4 Tereny wyłączone spod *zwartej zabudowy miejskiej lub wiejskiej to tereny powierzchniowej eksploatacji kruszyw, grunty rolne, łąki, pastwiska, nieużytki, lasy. Zgodnie z obowiązującymi przepisami na terenach rolnych, na gruntach o łącznej powierzchni powyżej 1 ha dopuszczalna jest możliwość realizacji siedliska rolniczego bez konieczności wskazywania takich terenów w studium. Jednocześnie jak wynika z diagnozy stanu istniejącego zarówno w dolinie rzeki Supraśli oraz w dolinie rzeki Czarnej powinien obowiązywać bezwzględny zakaz lokalizacji wszelkiej zabudowy kubaturowe.* Obszar to tereny łąk położone w dolinie rzeki Supraśl, więc ww. Studium wyłącza przedmiotowy obszar spod rozwoju zabudowy. Biorąc pod uwagę, że plan miejscowy nie może naruszać ustaleń studium uwaga nie może zostać uwzględniona. Ponadto przedmiotowy obszar został objęty granicami planu na podstawie Uchwały Nr XXX/267/20 Rady Miejskiej w Wasilkowie z dnia 29 października 2020 r. Na podstawie § 3 ww. uchwały obszar został podzielony na fragmenty

procedowane w odrębnych procedurach. Przedmiotowy plan obejmuje Etap I, natomiast pozostała część położona m.in. na północ oraz w kierunku Gminy Białystok podlega odrębnej procedurze projektowej.

§ 2. 1. Rada Miejska w Wasilkowie stwierdza, że do wyłożonego w dniach od 01.04.2022 r. do 22.04.2022 r. do publicznego wglądu projektu miejscowego planu zagospodarowania przestrzennego części obszaru miejscowości Osowicze, gmina Wasilków – Etap I, złożono jeden zbiór uwag nieuwzględniony przez Burmistrza Wasilkowa.

2. W dniu 09.05.2022 r. złożono uwagi w zakresie:

- 1) o objęciu działek nr 41/1, 43/3, 43/4, 47/1 oraz m.in. 40/1, 46/1, jako obszaru oznaczonego ZR-1 z projektowanym pozbawieniem możliwości jakiegokolwiek zabudowy, w sytuacji, w której zgodnie ze Studium uwarunkowań i kierunków zagospodarowania przestrzennego gminy Wasilków (dalej jako Studium) tereny te oznaczone są jako N-ZR-14 i N-ZL-13, a więc możliwe do zabudowy przynajmniej o funkcji zabudowy zagrodowej, gdyż zlokalizowane są w obrębie Osowicze – zgodnie z Polityką Przestrzenną Studium;
- 2) obszar objęty planem jest niewielki i dotyczy wyłącznie kilku nieruchomości, a przez to nie obejmuje w szczególności dalszych nieruchomości do granicy Gminy oraz nieruchomości po drugiej stronie drogi gminnej (na północ od obszaru objętego Planem) – co w sposób ewidentny świadczy, że Plan został podjęty w celu sprzecznym z ogólnym interesem mieszkańców Gminy oraz funkcją miejscowego planu zagospodarowania przestrzennego, nie uwzględniając ładu przestrzennego i zrównoważonego rozwoju jako podstawy działań;
- 3) wniosek o dokonanie zmian w przedstawionym projekcie planu miejscowego z uwzględnieniem uwag do projektu, w szczególności poprzez:
  - a) wprowadzenie do planu zapisów dających możliwość zabudowy działek położonych w Osowiczach, obręb ewidencyjny Osowicze, Gmina Wasilków, nr ewidencyjny 41/1, 43/3, 43/4, 47/1 oraz m.in. działek 40/1, 46/1 – przynajmniej o funkcji zabudowy zagrodowej lub także mieszkaniowej, a jeśli to niezbędne zmianę przeznaczenia sposobu użytkowania ww. działek,
  - b) objęcie planem całości terenu Gminy położonego w obrębie Osowicze przy granicy z Białymstokiem, a nie wyłącznie kilku nieruchomości.

3. Rada Miejska w Wasilkowie rozstrzyga uwagi zawarte w ust. 2 w sposób następujący:

- 1) Uwaga w punkcie 1 nieuwzględniona. Zgodnie ze studium uwarunkowań i kierunków zagospodarowania przestrzennego miasta i gminy Wasilków działki nr 41/1, 43/3, 43/4, 47/1, 40/1, 46/1 znajdują się na obszarze wskazanym pod następujące funkcje: łąki, pastwiska, nieużytki. Zgodnie z wytycznymi zawartymi w Polityce przestrzennej ww. studium, w rozdziale 8.4 Tereny wyłączone spod *zwartej zabudowy miejskiej lub wiejskiej to tereny powierzchniowej eksploatacji kruszyw, grunty rolne, łąki, pastwiska, nieużytki, lasy. Zgodnie z obowiązującymi przepisami na terenach rolnych, na gruntach o łącznej powierzchni powyżej 1 ha dopuszczalna jest możliwość realizacji siedliska rolniczego bez konieczności wskazywania takich terenów w studium. Jednocześnie jak wynika z diagnozy stanu istniejącego zarówno w dolinie rzeki Supraśli oraz w dolinie rzeki Czarnej powinien obowiązywać bezwzględny zakaz lokalizacji wszelkiej zabudowy kubaturowe.* Obszar to tereny łąk położone w dolinie rzeki Supraśl, więc ww. Studium wyłącza przedmiotowy obszar spod rozwoju zabudowy. Biorąc pod uwagę, że plan miejscowy nie może naruszać ustaleń studium uwaga nie może zostać uwzględniona.
- 2) Uwaga w punkcie 2 nieuwzględniona. Przedmiotowy obszar został objęty granicami planu na podstawie Uchwały Nr XXX/267/20 Rady Miejskiej w Wasilkowie z dnia 29 października 2020 r. Na podstawie § 3 ww. uchwały obszar został podzielony na fragmenty procedowane w odrębnych procedurach. Przedmiotowy plan obejmuje Etap I, natomiast pozostała część położona m.in. na północ oraz w kierunku Gminy Białystok podlega odrębnej procedurze projektowej.
- 3) Uwaga w punkcie 3 nieuwzględniona. Zgodnie ze studium uwarunkowań i kierunków zagospodarowania przestrzennego miasta i gminy Wasilków działki nr 41/1, 43/3, 43/4, 47/1, 40/1, 46/1 znajdują się na obszarze wskazanym pod następujące funkcje: łąki, pastwiska, nieużytki. Zgodnie z wytycznymi zawartymi w Polityce przestrzennej ww. studium, w rozdziale 8.4 Tereny wyłączone spod *zwartej zabudowy miejskiej lub wiejskiej to tereny powierzchniowej eksploatacji kruszyw, grunty rolne, łąki, pastwiska, nieużytki, lasy. Zgodnie z obowiązującymi przepisami na terenach rolnych, na gruntach o łącznej powierzchni powyżej 1 ha dopuszczalna jest możliwość realizacji siedliska rolniczego bez konieczności wskazywania takich terenów w studium. Jednocześnie jak wynika z diagnozy stanu istniejącego zarówno w dolinie rzeki*

*Supraśli oraz w dolinie rzeki Czarnej powinien obowiązywać bezwzględny zakaz lokalizacji wszelkiej zabudowy kubaturowe. Obszar to tereny łąk położone w dolinie rzeki Supraśl, więc ww. Studium wyłącza przedmiotowy obszar spod rozwoju zabudowy. Biorąc pod uwagę, że plan miejscowy nie może naruszać ustaleń studium uwaga nie może zostać uwzględniona. Ponadto przedmiotowy obszar został objęty granicami planu na podstawie Uchwały Nr XXX/267/20 Rady Miejskiej w Wasilkowie z dnia 29 października 2020 r. Na podstawie § 3 ww. uchwały obszar został podzielony na fragmenty procedowane w odrębnych procedurach. Przedmiotowy plan obejmuje Etap I, natomiast pozostała część położona m.in. na północ oraz w kierunku Gminy Białystok podlega odrębnej procedurze projektowej.*

Przewodniczący Rady Miejskiej

Jarosław Aleksander Zalejski



**Rozstrzygnięcie o sposobie realizacji i zasadach finansowania inwestycji z zakresu infrastruktury technicznej należących do zadań własnych gminy**

Na podstawie art. 20 ust. 1 ustawy z dnia 27 marca 2003 roku o planowaniu i zagospodarowaniu przestrzennym (Dz. U. z 2022 r., poz. 503), po zapoznaniu się z projektem miejscowego planu zagospodarowania przestrzennego części obszaru miejscowości Osowicze, gmina Wasilków – Etap I, Rada Miejska w Wasilkowie postanawia:

§ 1. Inwestycje z zakresu infrastruktury technicznej, służące zaspokojeniu zbiorowych potrzeb wspólnoty (mieszkańców) stanowiące – zgodnie z art. 7 ust. 1 ustawy z dnia 8 marca 1990 r. o samorządzie gminnym (Dz. U. z 2021 r., poz. 1372) zadania własne gminy, zapisane w niniejszym planie obejmują:

1) drogę gminną;

2) wodociągi i zaopatrzenie w wodę, kanalizację, usuwanie i oczyszczanie ścieków komunalnych, utrzymanie czystości i porządku oraz urządzeń sanitarnych, zaopatrzenie w energię elektryczną i ciepłą oraz gaz.

2. Realizacja ww. inwestycji przebiegać będzie zgodnie z obowiązującymi przepisami, w tym m.in. z ustawą z dnia 7 lipca 1994 r. Prawo budowlane (Dz. U. z 2021 r., poz. 2351, z późn. zm.), ustawą z dnia 29 stycznia 2004 r. Prawo zamówień publicznych (Dz. U. z 2021 r., poz. 1129, z późn. zm.), ustawą z dnia 20 grudnia 1996 r. o gospodarce komunalnej (Dz. U. z 2021 r., poz. 679), ustawą z dnia 27 kwietnia 2001 r. Prawo ochrony środowiska (Dz. U. z 2021 r., poz. 1973, z późn. zm.), ustawą z dnia 7 czerwca 2001 r. o zbiorowym zaopatrzeniu w wodę i zbiorowym odprowadzaniu ścieków (Dz. U. z 2020 r., poz. 2028) oraz ustawą z dnia 10 kwietnia 1997 r. Prawo energetyczne (Dz. U. z 2021 r., poz. 716, z późn. zm.).

3. Sposób realizacji ww. inwestycji z zakresu infrastruktury technicznej należących do zadań własnych gminy określają uchwalane przez Radę Miejską w Wasilkowie strategie, plany i programy w tym m.in. wieloletnie plany rozwoju i modernizacji urządzeń wodociągowych i kanalizacyjnych, wieloletnie programy inwestycyjne i inne.

§ 2. 1. Zadania w zakresie ww. inwestycji finansowane będą w całości lub w części z budżetu gminy oraz ze źródeł zewnętrznych, takich jak m.in. środki własne przedsiębiorstw energetycznych, wodociągowo - kanalizacyjnych, środki strukturalne, fundusze unijne i poza unijne, kredyty i pożyczki i inne, w oparciu o obowiązujące przepisy i zawarte umowy.

2. Finansowanie ww. inwestycji z zakresu infrastruktury technicznej, które należą do zadań własnych gminy, ujętych w niniejszym planie podlega przepisom ustawy z dnia 27 sierpnia 2009 r. o finansach publicznych (Dz. U. z 2021 r., poz. 305, z późn. zm.).

3. Wydatki majątkowe gminy, wydatki inwestycyjne finansowane z budżetu gminy oraz inwestycje, których okres realizacji przekracza jeden rok budżetowy będą uchwalane w uchwale budżetowej Rady Miejskiej w Wasilkowie.

Przewodniczący Rady Miejskiej

Jarosław Aleksander Zalejski

Załącznik Nr 4 do uchwały Nr LVI/497/22

Rady Miejskiej w Wasilkowie

z dnia 26 maja 2022 r.

Zalacznik4.gml

**Dane przestrzenne, o których mowa w art. 67a ust. 3 i 5 ustawy z dnia 27 marca 2003 r. o planowaniu i zagospodarowaniu przestrzennym (j.t. Dz.U. z 2020 r. poz. 293 z późn. zm.) ujawnione zostaną po kliknięciu w ikonę**

Przewodniczący Rady Miejskiej

Jarosław Aleksander Zalejski

Załącznik Nr ..... 7 .....  
do protokołu Nr LV.1/2022  
z dnia 26 maja 2022 r.

Wasilków, 24.05.2022 r.

Komisja Ładu Przestrzennego  
I Infrastruktury Technicznej  
Rady Miejskiej w Wasilkowie

**Opinia nr 256/2022**  
Komisji Ładu Przestrzennego  
I Infrastruktury Technicznej  
Rady Miejskiej w Wasilkowie  
z dnia 24 maja 2022 r.

OSO.0014.2.256.2022.AR

Komisja Ładu Przestrzennego i Infrastruktury Technicznej Rady Miejskiej w Wasilkowie **pozytywnie opiniuje** projekt uchwały w sprawie przyjęcia stanowiska dotyczącego wyboru wariantu i lokalizacji Północnej Kolejowej Obwodnicy Białegostoku.

Przewodniczący Komisji



Andrzej Augustynowicz

W głosowaniu udział wzięło 9 radnych.

Wyniki głosowania:

ZA – 9; PRZECIW – 0; WSTRZYMUJĘ SIĘ – 0.



**UCHWAŁA NR LVI/498/22  
RADY MIEJSKIEJ W WASILKOWIE**

Załącznik Nr ..... 8 .....  
do protokołu Nr ..LVI/2022.....  
z dnia ..... 26 maja 2022r. ....

z dnia 26 maja 2022 r.

**w sprawie przyjęcia stanowiska dotyczącego wyboru wariantu i lokalizacji Północnej Kolejowej  
Obwodnicy Białegostoku**

Na podstawie art. 18 ust. 1 ustawy z dnia 8 marca 1990 r. o samorządzie gminnym (t.j. Dz. U. z 2022 r. poz. 559, 583) uchwała się, co następuje:

§ 1. Przyjmuje się oświadczenie Rady Miejskiej w Wasilkowie w sprawie przyjęcia stanowiska dotyczącego wyboru wariantu i lokalizacji Północnej Kolejowej Obwodnicy Białegostoku, które stanowi załącznik do niniejszej uchwały.

§ 2. Zobowiązuje się Przewodniczącego Rady Miejskiej w Wasilkowie do przesłania niniejszego stanowiska Ministrowi Infrastruktury oraz PKP Polskie Linie Kolejowe S.A. z siedzibą w Warszawie.

§ 3. Uchwała wchodzi w życie z dniem podjęcia.

Przewodniczący Rady  
Miejskiej

  
**Jarosław  
Aleksander Zalejski**

Załącznik do uchwały Nr LVI/498/22  
Rady Miejskiej w Wasilkowie  
z dnia 26 maja 2022 r.

**Stanowisko Rady Miejskiej w Wasilkowie  
dotyczące wyboru wariantu i lokalizacji Północnej Obwodnicy Kolejowej Białegostoku**

My radni Gminy Wasilków, wyrażamy stanowczy sprzeciw wobec lokalizacji inwestycji spółki PKP Polskie Linie Kolejowe S.A. tj. budowy Północnej Obwodnicy Kolejowej Białegostoku na terenie gminy Wasilków według wariantu nr 6.

Planowany przez teren gminy Wasilków przebieg wariantu 6 linii kolejowej ingeruje w jednorodziną zabudowę mieszkaniową ponad 100 gospodarstw domowych, co znacznie obniży ich wartość rynkową lub uczyni je wręcz niezbywalnymi. Zakładany w celach budowy przewóz materiałów niebezpiecznych przy planowanym przebiegu trasy w odległości 50-100 metrów od zabudowy mieszkalnej stanowi bezpośrednie zagrożenie dla życia i zdrowia Mieszkańców gminy.

Ponadto wariant nr 6 Północnej Kolejowej Obwodnicy Białegostoku przebiega przez obszar Natura 2000, który ze względu na występowanie gatunków podlegających ochronie, w tym wymienionych w Polskiej Czerwonej Księdze, został objęty ochroną według Dyrektywy Siedliskowej i Dyrektywy Ptasiej. Planowana obwodnica zniszczy podlegające ochronie przyrodniczej unikalne tereny bagienne – tereny zalewowe Rzeki Czarna, naruszy integralność Parku Krajobrazowego Puszczy Knyszyńskiej im. prof. Witolda Sławińskiego i otuliny Parku, przecina w swoim przebiegu paneuropejski korytarz migracyjny zwierząt łączący obszary chronione, ingeruje w liczne siedliska ochrony flory i fauny.

Wariant 6 w żaden sposób nie realizuje, przedstawionych przez PKP PLK na spotkaniach informacyjnych i spotkaniu konsultacyjnym, celów budowy obwodnicy kolejowej Białegostoku. **Wprowadzanie wariantu 6 do dalszych prac** nad ostatecznym wyborem trasy Północnej Kolejowej Obwodnicy Białegostoku jest **szkodliwe społecznie, nieuzasadnione ekonomicznie, generuje olbrzymie koszty dla środowiska, jest sprzeczne z założeniami i celami powstawania tej obwodnicy.**

Realizacja projektu Północnej Kolejowej Obwodnicy Białegostoku według wariantu 6 spowoduje powstanie ogromnych napięć i kosztów społecznych oraz nieodwracalnych strat i kosztów środowiskowych.

Ponadto realizacja Północnej Kolejowej Obwodnicy Białegostoku według wariantu nr 6 będzie stanowiła dodatkową barierę w rozwoju Gminy Wasilków, ograniczając np. dostęp do terenów położonych pomiędzy drogą krajową a planowaną trasą obwodnicy kolejowej. Będzie stanowiła dodatkowe obciążenie dla środowiska, nieodwracalnie odbierając walory przyrodnicze. Dodatkowo wpłynie na zmniejszenie wartości wielu nieruchomości, zmniejszając wartość terenów gminy jako terenów zamieszkania i inwestycji w zabudowę mieszkaniową.

Mieszkańcy Gminy Wasilków wielokrotnie wyrażali swój sprzeciw wobec lokalizacji wariantu nr 6 Północnej Obwodnicy Kolejowej Białegostoku podpisując protest, czy też wypełniając ankietę PKP PLK.

Wnosimy o rezygnację z wyboru wariantu nr 6 Północnej Kolejowej Obwodnicy Białegostoku, gdyż jej planowany przebieg stoi w sprzeczności z szeroko pojętymi interesami zarówno mieszkańców gminy Wasilków, jak i środowiska naturalnego oraz w żaden sposób nie realizuje postawionych przez PKP PLK celów.

**Żądamy zatem wycofania wariantu 6 z dalszych prac projektowych.**

Przewodniczący Rady Miejskiej

Jarosław Aleksander Zalejski

Załącznik Nr ..... 9 .....  
do protokołu Nr LVI / 2022 .....  
z dnia 26 maja 2022 r. ....  
Wasilków, 24.05.2022 r.

Komisja Ładu Przestrzennego  
I Infrastruktury Technicznej  
Rady Miejskiej w Wasilkowie

**Opinia nr 252/2022**  
Komisji Ładu Przestrzennego  
I Infrastruktury Technicznej  
Rady Miejskiej w Wasilkowie  
z dnia 24 maja 2022 r.

OSO.0014.2.252.2022.AR

Komisja Ładu Przestrzennego i Infrastruktury Technicznej Rady Miejskiej w Wasilkowie **pozytywnie opiniuje** projekt uchwały w sprawie zmian do budżetu gminy na 2022 r.

Przewodniczący Komisji



Andrzej Augustynowicz

W głosowaniu udział wzięło 9 radnych.

Wyniki głosowania:

ZA – 9; PRZECIWIW – 0; WSTRZYMUJĘ SIĘ – 0.





**UCHWAŁA NR LVI/499/22  
RADY MIEJSKIEJ W WASILKOWIE**

z dnia 26 maja 2022 r.

Załącznik Nr ..... 10 .....  
do protokołu Nr ..... LVI / 2022 .....  
z dnia ..... 26 maja 2022r. ....

**w sprawie zmian do budżetu gminy na 2022 rok**

Na podstawie art. 18 ust. 2 pkt. 4, pkt. 9 lit. „d” oraz lit. „i” ustawy z dnia 8 marca 1990 r. o samorządzie gminnym (t.j. Dz. U. z 2022 r. poz. 559), art. 211, art. 212, art. 214, art. 215, art. 235, art. 236, art. 237 ustawy z dnia 27 sierpnia 2009 r. o finansach publicznych (t.j. Dz. U. z 2021 r. poz. 305, 1535, 1773, 1236, 1927, 1981, 2270, z 2022 r. poz. 583), Rada Miejska w Wasilkowie uchwala, co następuje:

§ 1. Dokonuje się zmian w planie dochodów budżetu gminy - zgodnie z załącznikiem nr 1.

§ 2. Dokonuje się zmian w planie wydatków budżetu gminy - zgodnie z załącznikiem nr 2.

§ 3. Wydatki na zadania inwestycyjne stanowią załącznik Nr 3.

§ 4. Łączna kwota przychodów budżetu w wysokości 23 455 725 zł oraz łączna kwota rozchodów budżetu w wysokości 1 920 000 zł, zgodnie z Załącznikiem nr 4.

§ 5. Dotacje udzielane z budżetu, zgodnie z załącznikiem nr 5.

§ 6. 1. Ustala się dochody w kwocie 260 000 zł z tytułu wydawania zezwoleń na sprzedaż napojów alkoholowych oraz wydatki w kwocie 321 291 zł na realizację zadań określonych w gminnym programie profilaktyki i rozwiązywania problemów alkoholowych.

2. Ustala się dochody w kwocie 89 365 zł z tytułu dodatkowej opłaty za wydawane zezwolenia na sprzedaż napojów alkoholowych w opakowaniach nieprzekraczających 300 ml oraz wydatki w kwocie 89 365 zł na działania mające na celu realizację lokalnej międzysektorowej polityki przeciwdziałania negatywnym skutkom spożywania alkoholu.

§ 7. Budżet po dokonanych zmianach wynosi:

1) Plan dochodów ogółem 99 243 648 zł, z tego:

- dochody bieżące w wysokości 78 760 487 zł,
- dochody majątkowe w wysokości 20 483 161 zł.

2) Plan wydatków ogółem 120 779 373 zł,

- wydatki bieżące w wysokości - 84 218 031 zł,
- wydatki majątkowe w wysokości - 36 561 342 zł.

§ 8. Deficyt w wysokości 21 535 725 zł zostanie pokryty przychodami pochodzącymi z:

1) zaciąganych kredytów w kwocie - 6 363 349 zł,

2) wolnych środków, jako nadwyżki środków pieniężnych na rachunku bieżącym budżetu gminy wynikających z rozliczeń wyemitowanych papierów wartościowych, kredytów i pożyczek z lat ubiegłych w kwocie - 14 754 711 zł,

3) przychodów jednostek samorządu terytorialnego z niewykorzystanych środków pieniężnych na rachunku bieżącym budżetu, wynikających z rozliczenia dochodów i wydatków nimi finansowanych związanych ze szczególnymi zasadami wykonywania budżetu określonymi odrębnymi ustawami - 60 656 zł,

4) przychodów wynikających z rozliczenia środków określonych w art. 5 ust. 1 pkt 2 i dotacji na realizację programu, projektu lub zadania finansowego z udziałem tych środków - 357 009 zł.

§ 9. Wykonanie uchwały powierza się Burmistrzowi Wasilkowa.

§ 10. Uchwała wchodzi w życie z dniem podjęcia i podlega publikacji w Dzienniku Urzędowym Województwa Podlaskiego.

Przewodniczący Rady Miejskiej

**Jarosław Aleksander Zalejski**

Załącznik Nr 1 do uchwały Nr LVI/499/22  
Rady Miejskiej w Wasilkowie  
z dnia 26 maja 2022 r.

**Dochody**

w złotych

Dział	Rozdział	§	Nazwa	Plan przed zmianą	Zmniejszenie	Zwiększenie	Plan po zmianach (5+6+7)
1	2	3	4	5	6	7	8
<b>bieżące</b>							
756			Dochody od osób prawnych, od osób fizycznych i od innych jednostek nieposiadających osobowości prawnej oraz wydatki związane z ich poborem	38 563 257,00	-25 000,00	119 365,00	38 657 622,00
			w tym z tytułu dotacji i środków na finansowanie wydatków na realizację zadań finansowanych z udziałem środków, o których mowa w art. 5 ust. 1 pkt 2 i 3	0,00	0,00	0,00	0,00
	75615		Wpływy z podatku rolnego, podatku leśnego, podatku od czynności cywilnoprawnych, podatków i opłat lokalnych od osób prawnych i innych jednostek organizacyjnych	7 348 164,00	0,00	30 000,00	7 378 164,00
			w tym z tytułu dotacji i środków na finansowanie wydatków na realizację zadań finansowanych z udziałem środków, o których mowa w art. 5 ust. 1 pkt 2 i 3	0,00	0,00	0,00	0,00
		0310	Wpływy z podatku od nieruchomości	6 940 417,00	0,00	30 000,00	6 970 417,00
	75618		Wpływy z innych opłat stanowiących dochody jednostek samorządu lokalnego na podstawie ustawy	484 000,00	0,00	89 365,00	583 365,00
			w tym z tytułu dotacji i środków na finansowanie wydatków na realizację zadań finansowanych z udziałem środków, o których mowa w art. 5 ust. 1 pkt 2 i 3	0,00	0,00	0,00	0,00
		0270	Wpływy z części opłaty za zezwolenie na sprzedaż napojów alkoholowych w obrocie hurtowym	0,00	0,00	89 365,00	89 365,00
	75619		Wpływy z różnych rozliczeń	25 000,00	-25 000,00	0,00	0,00
			w tym z tytułu dotacji i środków na finansowanie wydatków na realizację zadań finansowanych z udziałem środków, o których mowa w art. 5 ust. 1 pkt 2 i 3	0,00	0,00	0,00	0,00
		0270	Wpływy z części opłaty za zezwolenie na sprzedaż napojów alkoholowych w obrocie hurtowym	25 000,00	-25 000,00	0,00	0,00
<b>bieżące razem:</b>				<b>78 666 122,00</b>	<b>-25 000,00</b>	<b>119 365,00</b>	<b>78 760 487,00</b>
			w tym z tytułu dotacji i środków na finansowanie wydatków na realizację zadań finansowanych z udziałem środków, o których mowa w art. 5 ust. 1 pkt 2 i 3	1 218 547,00	0,00	0,00	1 218 547,00

majątkowe

754		Bezpieczeństwo publiczne i ochrona przeciwpożarowa w tym z tytułu dotacji i środków na finansowanie wydatków na realizację zadań finansowanych z udziałem środków, o których mowa w art. 5 ust. 1 pkt 2 i 3	70 000,00	0,00	0,00	300 000,00	370 000,00
	75412	Ochotnicze straże pożarne w tym z tytułu dotacji i środków na finansowanie wydatków na realizację zadań finansowanych z udziałem środków, o których mowa w art. 5 ust. 1 pkt 2 i 3	70 000,00	0,00	0,00	300 000,00	370 000,00
	6300	Dotacja celowa otrzymana z tytułu pomocy finansowej udzielanej między jednostkami samorządu terytorialnego na dofinansowanie własnych zadań inwestycyjnych i zakupów inwestycyjnych	70 000,00	0,00	0,00	300 000,00	370 000,00
		<b>majątkowe razem:</b>	<b>20 183 161,00</b>	<b>0,00</b>	<b>0,00</b>	<b>300 000,00</b>	<b>20 483 161,00</b>
		w tym z tytułu dotacji i środków na finansowanie wydatków na realizację zadań finansowanych z udziałem środków, o których mowa w art. 5 ust. 1 pkt 2 i 3	5 517 195,00	0,00	0,00	0,00	5 517 195,00
		<b>Ogółem:</b>	<b>98 849 283,00</b>	<b>-25 000,00</b>	<b>0,00</b>	<b>419 365,00</b>	<b>99 243 648,00</b>
		w tym z tytułu dotacji i środków na finansowanie wydatków na realizację zadań finansowanych z udziałem środków, o których mowa w art. 5 ust. 1 pkt 2 i 3	6 735 742,00	0,00	0,00	0,00	6 735 742,00

(\* kol. 2 do wykorzystania fakultatywnego)

Przewodniczący Rady Miejskiej  
Jarosław Aleksander Zaleski

Załącznik Nr 2 do uchwały Nr LVI/499/22  
Rady Miejskiej w Wasilkowie  
z dnia 26 maja 2022 r.

**Wydatki**

Rodzaj zadania: **Poroz. z JST**

Dział	Rozdział	§ / grupa	Nazwa	Plan	Z tego:							z tego:			z tego:			
					Wydatki bieżące	Wydatki jednostek budżetowych	Wynagrodzenia i składki od nich naliczane	Wydatki związane z realizacją ich statutowych zadań;	dotacje na zadania bieżące	świadczenia na rzecz osób fizycznych;	wydatki na programy finansowane z udziałem środków, o wartości poniżej 5 ust. 1 pkt 2 i 3;	wypłaty z tytułu poręczeń i gwarancji	obsługa długu	Wydatki majątkowe	inwestycje i zakupy inwestycyjne	w tym: na programy finansowane z udziałem środków, o których mowa w art. 5 ust. 1 pkt 2 i 3;	zakup i objęcie akcji i udziałów	Wnieście wkładów do spółek prawa handlowego
1	2	3	4	5	6	7	8	9	10	11	12	13	14	15	16	17	18	19
				2 202 275,00	0,00	0,00	0,00	0,00	0,00	0,00	0,00	0,00	0,00	2 202 275,00	2 202 275,00	0,00	0,00	0,00
				0,00	0,00	0,00	0,00	0,00	0,00	0,00	0,00	0,00	0,00	0,00	0,00	0,00	0,00	0,00
				0,00	0,00	0,00	0,00	0,00	0,00	0,00	0,00	0,00	0,00	0,00	0,00	0,00	0,00	0,00
				2 202 275,00	0,00	0,00	0,00	0,00	0,00	0,00	0,00	0,00	0,00	2 202 275,00	2 202 275,00	0,00	0,00	0,00

Rodzaj zadania: **Własne**

Dział	Rozdział	§ / grupa	Nazwa	Plan	Z tego:							z tego:			z tego:				
					Wydatki bieżące	Wydatki jednostek budżetowych	Wynagrodzenia i składki od nich naliczane	Wydatki związane z realizacją ich statutowych zadań;	dotacje na zadania bieżące	świadczenia na rzecz osób fizycznych;	wydatki na programy finansowane z udziałem środków, o których mowa w art. 5 ust. 1 pkt 2 i 3;	wypłaty z tytułu poręczeń i gwarancji	obsługa długu	Wydatki majątkowe	inwestycje i zakupy inwestycyjne	w tym: na programy finansowane z udziałem środków, o których mowa w art. 5 ust. 1 pkt 2 i 3;	zakup i objęcie akcji i udziałów	Wnieście wkładów do spółek prawa handlowego	
1	2	3	4	5	6	7	8	9	10	11	12	13	14	15	16	17	18	19	
				94 300,00	2 600,00	2 600,00	2 600,00	0,00	0,00	0,00	0,00	0,00	0,00	0,00	91 700,00	91 700,00	0,00	0,00	0,00
				-5 950,00	0,00	0,00	0,00	0,00	0,00	0,00	0,00	0,00	0,00	-5 950,00	-5 950,00	0,00	0,00	0,00	
				0,00	0,00	0,00	0,00	0,00	0,00	0,00	0,00	0,00	0,00	0,00	0,00	0,00	0,00	0,00	
				88 350,00	2 600,00	2 600,00	2 600,00	0,00	0,00	0,00	0,00	0,00	0,00	85 750,00	85 750,00	0,00	0,00	0,00	
				94 300,00	2 600,00	2 600,00	2 600,00	0,00	0,00	0,00	0,00	0,00	0,00	91 700,00	91 700,00	0,00	0,00	0,00	
				-5 950,00	0,00	0,00	0,00	0,00	0,00	0,00	0,00	0,00	0,00	-5 950,00	-5 950,00	0,00	0,00	0,00	
				88 350,00	2 600,00	2 600,00	2 600,00	0,00	0,00	0,00	0,00	0,00	0,00	85 750,00	85 750,00	0,00	0,00	0,00	
				91 700,00	2 600,00	2 600,00	2 600,00	0,00	0,00	0,00	0,00	0,00	0,00	91 700,00	91 700,00	0,00	0,00	0,00	
				-5 950,00	0,00	0,00	0,00	0,00	0,00	0,00	0,00	0,00	0,00	-5 950,00	-5 950,00	0,00	0,00	0,00	
				85 750,00	0,00	0,00	0,00	0,00	0,00	0,00	0,00	0,00	0,00	85 750,00	85 750,00	0,00	0,00	0,00	
				1 322 225,00	536 725,00	536 725,00	9 000,00	527 725,00	0,00	0,00	0,00	0,00	0,00	785 500,00	785 500,00	0,00	0,00	0,00	
				-16 950,00	0,00	0,00	0,00	0,00	0,00	0,00	0,00	0,00	0,00	-16 950,00	-16 950,00	0,00	0,00	0,00	
				2 500,00	2 500,00	2 500,00	0,00	2 500,00	0,00	0,00	0,00	0,00	0,00	0,00	0,00	0,00	0,00	0,00	
				1 307 775,00	539 225,00	539 225,00	9 000,00	530 225,00	0,00	0,00	0,00	0,00	0,00	788 550,00	788 550,00	0,00	0,00	0,00	
				801 000,00	110 000,00	110 000,00	0,00	110 000,00	0,00	0,00	0,00	0,00	0,00	691 000,00	691 000,00	0,00	0,00	0,00	
				-16 950,00	0,00	0,00	0,00	0,00	0,00	0,00	0,00	0,00	0,00	-16 950,00	-16 950,00	0,00	0,00	0,00	
				784 050,00	110 000,00	110 000,00	0,00	110 000,00	0,00	0,00	0,00	0,00	0,00	674 050,00	674 050,00	0,00	0,00	0,00	



852	Pomoc społeczna	przed zmianą	4 183 383,00	2 717 118,00	1 074 046,00	1 643 072,00	450 000,00	1 016 265,00	0,00	0,00	0,00	0,00	0,00	0,00	0,00	0,00	0,00		
		zmniejszenie	0,00	0,00	0,00	0,00	0,00	0,00	0,00	0,00	0,00	0,00	0,00	0,00	0,00	0,00	0,00	0,00	
85295	Pozostała działalność	po zmianach	4 213 383,00	2 717 118,00	1 074 046,00	1 643 072,00	450 000,00	1 016 265,00	0,00	0,00	0,00	0,00	0,00	0,00	0,00	0,00	0,00	0,00	
		przed zmianą	8 597,00	5 141,00	0,00	5 141,00	0,00	3 456,00	0,00	0,00	0,00	0,00	0,00	0,00	0,00	0,00	0,00	0,00	0,00
3110	Świadczenia społeczne	zmniejszenie	0,00	0,00	0,00	0,00	0,00	0,00	0,00	0,00	0,00	0,00	0,00	0,00	0,00	0,00	0,00	0,00	
		po zmianach	38 597,00	5 141,00	0,00	5 141,00	0,00	33 456,00	0,00	0,00	0,00	0,00	0,00	0,00	0,00	0,00	0,00	0,00	0,00
3110	Świadczenia społeczne	przed zmianą	3 456,00	0,00	0,00	0,00	0,00	3 456,00	0,00	0,00	0,00	0,00	0,00	0,00	0,00	0,00	0,00	0,00	0,00
		zmniejszenie	0,00	0,00	0,00	0,00	0,00	0,00	0,00	0,00	0,00	0,00	0,00	0,00	0,00	0,00	0,00	0,00	0,00
3110	Świadczenia społeczne	po zmianach	33 456,00	0,00	0,00	0,00	0,00	33 456,00	0,00	0,00	0,00	0,00	0,00	0,00	0,00	0,00	0,00	0,00	0,00
		zmniejszenie	0,00	0,00	0,00	0,00	0,00	0,00	0,00	0,00	0,00	0,00	0,00	0,00	0,00	0,00	0,00	0,00	0,00

**Własne**

**Rodzaj zadania:**

Dział	Rozdział	§ / grupa	Nazwa	Plan	Z tego:							Z tego:							z tego:		
					Wydatki bieżące	Wydatki jednostek budżetowych	Wydatki wynagrodzenia i składki od nich naliczane	Wydatki związane z realizacją ich statutowych zadań	dotacje na zadania bieżące	świadczenia na rzecz osób fizycznych;	wydatki na programy finansowane z udziałem środków, o których mowa w art. 5 ust. 1 pkt 2 i 3	wypłaty z tytułu poręczeń i gwarancji	obsługa długu	Wydatki majątkowe	inwestycje i zakupy inwestycyjne	na programy finansowane z udziałem środków, o których mowa w art. 5 ust. 1 pkt 2 i 3	zakup i objęcie akcji i udziałów	Wniesienie wkładów do spółek prawa handlowego			
1	2	3	4	5	6	7	8	9	10	11	12	13	14	15	16	17	18	19			
900	Gospodarka komunalna i ochrona środowiska		Przed zmianą	9 702 521,00	7 325 342,00	7 325 342,00	229 475,00	7 095 867,00	0,00	0,00	0,00	0,00	0,00	2 377 179,00	611 556,00	0,00	0,00	0,00			
				zmniejszenie	0,00	0,00	0,00	0,00	0,00	0,00	0,00	0,00	0,00	0,00	0,00	0,00	0,00	0,00	0,00	0,00	
90095	Pozostała działalność		po zmianach	9 709 521,00	7 325 342,00	7 325 342,00	229 475,00	7 095 867,00	0,00	0,00	0,00	0,00	0,00	2 384 179,00	611 556,00	0,00	0,00	0,00			
				przed zmianą	1 157 546,00	108 423,00	108 423,00	0,00	108 423,00	0,00	0,00	0,00	0,00	0,00	0,00	1 049 123,00	0,00	0,00	0,00	0,00	
6050	Wydatki inwestycyjne jednostek budżetowych		zmniejszenie	0,00	0,00	0,00	0,00	0,00	0,00	0,00	0,00	0,00	0,00	0,00	0,00	0,00	0,00	0,00			
				po zmianach	7 000,00	0,00	0,00	0,00	0,00	0,00	0,00	0,00	0,00	0,00	0,00	7 000,00	0,00	0,00	0,00	0,00	
921	Kultura i ochrona dziedzicwa narodowego		Przed zmianą	7 044 779,00	1 815 729,00	1 815 729,00	0,00	1 815 729,00	1 620 000,00	10 000,00	0,00	0,00	0,00	0,00	5 229 050,00	0,00	0,00	0,00			
				zmniejszenie	0,00	0,00	0,00	0,00	0,00	0,00	0,00	0,00	0,00	0,00	0,00	0,00	0,00	0,00	0,00	0,00	
92195	Pozostała działalność		po zmianach	7 074 779,00	1 845 729,00	1 845 729,00	0,00	1 845 729,00	1 620 000,00	10 000,00	0,00	0,00	0,00	0,00	5 229 050,00	0,00	0,00	0,00			
				przed zmianą	83 600,00	83 600,00	73 600,00	0,00	73 600,00	0,00	10 000,00	0,00	0,00	0,00	0,00	0,00	0,00	0,00	0,00	0,00	
4210	Zakup materiałów i wyposażenia		zmniejszenie	0,00	0,00	0,00	0,00	0,00	0,00	0,00	0,00	0,00	0,00	0,00	0,00	0,00	0,00	0,00	0,00		
				po zmianach	30 000,00	30 000,00	30 000,00	0,00	30 000,00	0,00	0,00	0,00	0,00	0,00	0,00	0,00	0,00	0,00	0,00	0,00	
4300	Zakup usług pocztowych		przed zmianą	3 000,00	3 000,00	3 000,00	0,00	3 000,00	0,00	0,00	0,00	0,00	0,00	0,00	0,00	0,00	0,00	0,00	0,00		
				zmniejszenie	0,00	0,00	0,00	0,00	0,00	0,00	0,00	0,00	0,00	0,00	0,00	0,00	0,00	0,00	0,00	0,00	0,00
926	Kultura fizyczna		po zmianach	982 152,00	514 152,00	164 152,00	3 000,00	161 152,00	350 000,00	0,00	0,00	0,00	0,00	0,00	468 000,00	0,00	0,00	0,00	0,00		
				zmniejszenie	0,00	0,00	0,00	0,00	0,00	0,00	0,00	0,00	0,00	0,00	0,00	0,00	0,00	0,00	0,00	0,00	0,00
926	Kultura fizyczna		po zmianach	1 012 152,00	544 152,00	184 152,00	3 000,00	191 152,00	350 000,00	0,00	0,00	0,00	0,00	0,00	468 000,00	0,00	0,00	0,00	0,00		
				zmniejszenie	0,00	0,00	0,00	0,00	0,00	0,00	0,00	0,00	0,00	0,00	0,00	0,00	0,00	0,00	0,00	0,00	0,00

Dział	Rozdział	§ / grupa	Nazwa	Plan	Wydatki bieżące	Wydatki jednostek budżetowych	Wydatki wynagrodzenia i składki od nich naliczane	Wydatki związane z realizacją ich statutowych zadań;	Dotacje na zadania bieżące	Dotacje na zadania bieżące	Wydatki na świadczenia na rzecz osób fizycznych;	Wydatki na programy finansowane z udziałem środków, o których mowa w art. 5 ust. 1 pkt 2 i 3	Wpłaty z tytułu poręczeń i gwarancji	Wydatki na obsługę długu	Wydatki majątkowe	Inwestycje i zakupy inwestycyjne	w tym: na programy finansowane z udziałem środków, o których mowa w art. 5 ust. 1 pkt 2 i 3	z tego: zakup i wkład do spółek prawa handlowego			
92605			Zadania w zakresie kultury fizycznej)	361 000,00	361 000,00	11 000,00	2 000,00	9 000,00	350 000,00	0,00	0,00	0,00	0,00	0,00	0,00	0,00	0,00	0,00	0,00		
			przed zmianą	0,00	0,00	0,00	0,00	0,00	0,00	0,00	0,00	0,00	0,00	0,00	0,00	0,00	0,00	0,00	0,00	0,00	
			zmniejszenie	30 000,00	30 000,00	30 000,00	0,00	30 000,00	0,00	0,00	0,00	0,00	0,00	0,00	0,00	0,00	0,00	0,00	0,00	0,00	
			po zmianach	391 000,00	391 000,00	41 000,00	2 000,00	39 000,00	350 000,00	0,00	0,00	0,00	0,00	0,00	0,00	0,00	0,00	0,00	0,00	0,00	
			przed zmianą	4 000,00	4 000,00	4 000,00	0,00	4 000,00	0,00	0,00	0,00	0,00	0,00	0,00	0,00	0,00	0,00	0,00	0,00	0,00	
			zmniejszenie	0,00	0,00	0,00	0,00	0,00	0,00	0,00	0,00	0,00	0,00	0,00	0,00	0,00	0,00	0,00	0,00	0,00	
		4210	Zakup materiałów i wyposażenia	15 000,00	15 000,00	15 000,00	0,00	15 000,00	0,00	0,00	0,00	0,00	0,00	0,00	0,00	0,00	0,00	0,00	0,00	0,00	
			przed zmianą	19 000,00	19 000,00	19 000,00	0,00	19 000,00	0,00	0,00	0,00	0,00	0,00	0,00	0,00	0,00	0,00	0,00	0,00	0,00	0,00
			zmniejszenie	5 000,00	5 000,00	5 000,00	0,00	5 000,00	0,00	0,00	0,00	0,00	0,00	0,00	0,00	0,00	0,00	0,00	0,00	0,00	0,00
		4300	Zakup usług pozostałych	15 000,00	15 000,00	15 000,00	0,00	15 000,00	0,00	0,00	0,00	0,00	0,00	0,00	0,00	0,00	0,00	0,00	0,00	0,00	
			przed zmianą	20 000,00	20 000,00	20 000,00	0,00	20 000,00	0,00	0,00	0,00	0,00	0,00	0,00	0,00	0,00	0,00	0,00	0,00	0,00	0,00
			zmniejszenie	5 000,00	5 000,00	5 000,00	0,00	5 000,00	0,00	0,00	0,00	0,00	0,00	0,00	0,00	0,00	0,00	0,00	0,00	0,00	0,00
<b>Wydatki razem:</b>				100 101 952,00	66 423 450,00	83 430 768,00	29 987 858,00	23 443 170,00	8 802 872,00	2 356 426,00	1 511 384,00	623 000,00	33 878 502,00	33 878 502,00	3 974 465,00	0,00	0,00	0,00	0,00		
				-22 900,00	0,00	0,00	0,00	0,00	0,00	0,00	0,00	0,00	-22 900,00	0,00	0,00	0,00	0,00	0,00	0,00		
				795 965,00	92 500,00	62 500,00	0,00	62 500,00	0,00	30 000,00	0,00	0,00	703 465,00	0,00	0,00	0,00	0,00	0,00	0,00		
				100 875 017,00	66 515 950,00	83 493 268,00	29 987 858,00	23 805 670,00	8 802 872,00	2 385 426,00	1 511 384,00	623 000,00	34 589 067,00	34 589 067,00	3 974 465,00	0,00	0,00	0,00	0,00		

Rodzaj zadania: **Zlecone**

Dział	Rozdział	§ / grupa	Nazwa	Plan	Wydatki bieżące	Wydatki jednostek budżetowych	Wydatki wynagrodzenia i składki od nich naliczane	Wydatki związane z realizacją ich statutowych zadań;	Dotacje na zadania bieżące	Dotacje na zadania bieżące	Wydatki na świadczenia na rzecz osób fizycznych;	Wydatki na programy finansowane z udziałem środków, o których mowa w art. 5 ust. 1 pkt 2 i 3	Wpłaty z tytułu poręczeń i gwarancji	Wydatki na obsługę długu	Wydatki majątkowe	Inwestycje i zakupy inwestycyjne	w tym: na programy finansowane z udziałem środków, o których mowa w art. 5 ust. 1 pkt 2 i 3	z tego: zakup i wkład do spółek prawa handlowego			
801		4	przed zmianą	13 944,00	13 944,00	13 944,00	9 864,00	4 080,00	0,00	0,00	0,00	0,00	0,00	0,00	0,00	0,00	0,00	0,00	0,00		
			zmniejszenie	-4 080,00	-4 080,00	-4 080,00	0,00	-4 080,00	0,00	0,00	0,00	0,00	0,00	0,00	0,00	0,00	0,00	0,00	0,00	0,00	
			zwiększenie	4 080,00	4 080,00	4 080,00	0,00	4 080,00	0,00	4 080,00	0,00	0,00	0,00	0,00	0,00	0,00	0,00	0,00	0,00	0,00	
80101			po zmianach	13 944,00	13 944,00	13 944,00	9 864,00	4 080,00	0,00	4 080,00	0,00	0,00	0,00	0,00	0,00	0,00	0,00	0,00	0,00	0,00	
			przed zmianą	9 864,00	9 864,00	9 864,00	0,00	9 864,00	0,00	0,00	0,00	0,00	0,00	0,00	0,00	0,00	0,00	0,00	0,00	0,00	0,00
			zmniejszenie	0,00	0,00	0,00	0,00	0,00	0,00	0,00	0,00	0,00	0,00	0,00	0,00	0,00	0,00	0,00	0,00	0,00	0,00
2830			po zmianach	13 944,00	13 944,00	13 944,00	9 864,00	4 080,00	0,00	4 080,00	0,00	0,00	0,00	0,00	0,00	0,00	0,00	0,00	0,00	0,00	
			przed zmianą	0,00	0,00	0,00	0,00	0,00	0,00	0,00	0,00	0,00	0,00	0,00	0,00	0,00	0,00	0,00	0,00	0,00	0,00
			zmniejszenie	0,00	0,00	0,00	0,00	0,00	0,00	0,00	0,00	0,00	0,00	0,00	0,00	0,00	0,00	0,00	0,00	0,00	0,00
80195			po zmianach	4 080,00	4 080,00	4 080,00	0,00	4 080,00	0,00	4 080,00	0,00	0,00	0,00	0,00	0,00	0,00	0,00	0,00	0,00	0,00	
			przed zmianą	4 080,00	4 080,00	4 080,00	0,00	4 080,00	0,00	4 080,00	0,00	0,00	0,00	0,00	0,00	0,00	0,00	0,00	0,00	0,00	0,00
			zmniejszenie	-4 080,00	-4 080,00	-4 080,00	0,00	-4 080,00	0,00	-4 080,00	0,00	0,00	0,00	0,00	0,00	0,00	0,00	0,00	0,00	0,00	0,00
<b>Wydatki razem:</b>				17 702 081,00	17 702 081,00	17 702 081,00	13 944,00	9 864,00	0,00	4 080,00	0,00	0,00	0,00	0,00	0,00	0,00	0,00	0,00	0,00		

Przewodniczący Rady Miejskiej

Załącznik Nr 3 do uchwały Nr L.VI/499/22

Rady Miejskiej w Wasilkowie

z dnia 26 maja 2022 r.

**Wydatki na zadania inwestycyjne**

w złotych

Lp.	Dział	Rozdz.	Nazwa zadania inwestycyjnego	Łączne koszty finansowe	Planowane wydatki z tego źródła finansowania				Jednostka organizacyjna realizująca program lub koordynując a wykonanie programu	
					rok budżetowy 2022 (7+8+9+10)	dochody własne jst,	kredyty i pożyczki	środki pochodzące z innych źródeł*		środki wymienione w art. 5 ust. 1 pkt 2 i 3 u.f.p.
1	2	3	4	5	6	7	8	9	10	11
1.	010	01043	Przebudowa ujęcia wody w Rybnikach wraz z dokumentacją	120 000	120 000		120 000	A. B. C.		Urząd Miejski w Wasilkowie
2.	010	01095	Budowa sieci wodno-kanalizacyjnej do m. Katrynka	20 000	20 000	20 000		A. B. C.		Urząd Miejski w Wasilkowie
<b>RAZEM DZIAŁ 010</b>				<b>140 000</b>	<b>140 000</b>	<b>20 000</b>	<b>120 000</b>			
3.	400	40003	Słoneczny Wasilków – instalacje OZE w Gminie Wasilków	22 002	16 502	5 776		A. B. C.	10 726	Urząd Miejski w Wasilkowie
<b>RAZEM DZIAŁ 400</b>				<b>22 002</b>	<b>16 502</b>	<b>5 776</b>			<b>10 726</b>	
4.	600	60016	Dokumentacja techniczna ul. Nadawki w Wasilkowie ze ścieżką rowerową i infrastrukturą	118 449	118 449	118 449		A. B. C.		Urząd Miejski w Wasilkowie



5.	600	60016	Dokumentacja techniczna przebudowy ul. Żurawiej do ul. Wojtachowskiej ze ścieżką rowerową i infrastrukturą	55 965	55 965	55 965	A. B. C.	Urząd Miejski w Wasilkowie
6.	600	60016	Dokumentacja techniczna budowy ul. Dmowskiego w Wasilkowie	69 495	69 495	69 495	A. B. C.	Urząd Miejski w Wasilkowie
7.	600	60016	Dokumentacja techniczna budowy ul. Niemeńskiej, Wileńskiej, Bagnowskiej w Nowodworcach	135 240	135 240	135 240	A. B. C.	Urząd Miejski w Wasilkowie
8.	600	60016	Dokumentacja techniczna budowy ul. Brzozowej w Nowodworcach	51 660	30 000	30 000	A. B. C.	Urząd Miejski w Wasilkowie
9.	600	60016	Dokumentacja techniczna budowy ul. Piaskowej, Krótkiej, Podgórnej w Dąbrówkach	35 670	35 000	35 000	A. B. C.	Urząd Miejski w Wasilkowie
10.	600	60016	Dokumentacja techniczna budowy ul. Dębowej w Juroweach	88 560	63 432	63 432	A. B. C.	Urząd Miejski w Wasilkowie
11.	600	60016	Dokumentacja techniczna budowy ul. Zagórnej i Północnej (odcinek od ul. Wiejskiej) w Juroweach	60 000	60 000	60 000	A. B. C.	Urząd Miejski w Wasilkowie
12.	600	60016	Dokumentacja techniczna budowy ul. Wasilkowskiej w Nowodworcach	25 000	25 000	25 000	A. B. C.	Urząd Miejski w Wasilkowie
13.	600	60016	Dokumentacja techniczna budowy ul. Transportowej w Sochoniach	30 000	30 000	30 000	A. B. C.	Urząd Miejski w Wasilkowie
14.	600	60016	Dokumentacja techniczna budowy ul. Kościelnej i Podleśnej w Wasilkowie	52 890	50 000	50 000	A. B. C.	Urząd Miejski w Wasilkowie
15.	600	60016	Poprawa bezpieczeństwa pieszych w Wasilkowie na byłej drodze krajowej nr 19	123 560	118 640	23 729	A. B. 94 911 C.	Urząd Miejski w Wasilkowie

16.	600	60016	Budowa przejścia dla pieszych w Sochoniach	161 000	151 000	84 668	A. B. 66 332 C.	Urząd Miejski w Wasilkowie
17.	600	60016	Dokumentacja techniczna budowy ul. Suprańskiej w Wasilkowie wraz z infrastrukturą	59 655	59 655	59 655	A. B. C.	Urząd Miejski w Wasilkowie
18.	600	60016	Dokumentacja ul. Łąkowej w Studziankach	27 798	12 798	12 798	A. B. C.	Urząd Miejski w Wasilkowie
19.	600	60016	Dokumentacja ul. Nowej w Studziankach	19 926	4 926	4 926	A. B. C.	Urząd Miejski w Wasilkowie
20.	600	60016	Projekt chodnika ul. Ceglana w Nowodworcach (f.sołecki Nowodworce)	7 000	7 000	7 000	A. B. C.	Urząd Miejski w Wasilkowie
21.	600	60016	Dokumentacja na budowę ul. Polonijnej i Zielonej w Studziankach etap I (f.sołecki Studzianki II – 14 700)	95 000	95 000	95 000	A. B. C.	Urząd Miejski w Wasilkowie
22.	600	60016	Budowa chodnika w Wólce Poduchownej –II etap (f.sołecki Wólka Przedmieście 17 000)	41 000	29 743	29 743	A. B. C.	Urząd Miejski w Wasilkowie
23.	600	60016	Dokumentacja na budowę kładki dla pieszych nad rzeką Czarną w Woroszyłach (f. sołecki Woroszyły 10 000)	29 600	29 600	29 600	A. B. C.	Urząd Miejski w Wasilkowie
24.	600	60016	Dokumentacja na budowę drogi w Katrynce (f.sołecki Katrynka 11 282)	105 145	76 643	76 643	A. B. C.	Urząd Miejski w Wasilkowie
25.	600	60016	Budowa chodnika w ul. Jana Pawła II	280 000	280 000	280 000	A. B. C.	Urząd Miejski w Wasilkowie
26.	600	60016	Przebudowa ul. Kryńskiej na odcinku od ul. Gajnej do ul. Dwornej	320 000	320 000	320 000	A. B. C.	Urząd Miejski w Wasilkowie
27.	600	60016	Budowa ul. Błękitnej i Spożywczej	3 576 500	3 576 500	1 337 941	A. B. 1 775 750 C.	Urząd Miejski w Wasilkowie
28.	600	60016	Dokumentacja przebudowy ul. Sosnowej w Wasilkowie (odcinek od ul. Zajączkowej do ul. Modrzewiowej)	20 000	20 000	20 000	A. B. C.	Urząd Miejski w Wasilkowie

29.	600	60016	Budowa chodnika w ul. Grzybowej, Wisiowej i Jagodowej w Wasilkowie	65 000	65 000	65 000		A. B. C.	Urząd Miejski w Wasilkowie
30.	600	60016	Przebudowa chodnika w ul. Czystej w Wasilkowie	70 000	70 000	70 000		A. B. C.	Urząd Miejski w Wasilkowie
31.	600	60016	Przebudowa chodnika w ul. Emilii Plater w Wasilkowie	25 000	25 000	25 000		A. B. C.	Urząd Miejski w Wasilkowie
32.	600	60016	Budowa ul. Zakładowej w Wasilkowie	650 000	640 160	410 160		A. B. C. 230 000	Urząd Miejski w Wasilkowie
33.	600	60016	Dokumentacja ul. Bukowej w Jurowcach	25 000	25 000	25 000		A. B. C.	Urząd Miejski w Wasilkowie
34.	600	60016	Budowa zatoki autobusowej przy ul. Polnej w Wasilkowie (przy szkole)	150 000	150 000	150 000		A. B. C.	Urząd Miejski w Wasilkowie
35.	600	60016	Budowa chodnika w ul. Ks. W. Rabczyńskiego na odcinku przy cmentarzu prawosławnym	40 000	40 000	40 000		A. B. C.	Urząd Miejski w Wasilkowie
36.	600	60016	Budowa parkingu przy ul. Supraślskiej i Podlesnej w Studziankach (naprzeciwko szkoły podstawowej)	40 000	40 000	40 000		A. B. C.	Urząd Miejski w Wasilkowie
37.	600	60016	Utworzenie miejsc parkingowych wzdłuż ul. Polnej pomiędzy szkołą podstawową w kierunku ronda Polna-Kościelna	500 000	500 000	500 000		A. B. C.	Urząd Miejski w Wasilkowie
38.	600	60016	Przebudowa chodników przy ul. Białostockiej w Wasilkowie (w rejonie parku)	25 000	25 000	25 000		A. B. C.	Urząd Miejski w Wasilkowie
39.	600	60016	Budowa ul. Nadrzecznej w Wasilkowie	1 000 000	1 000 000	400 000		A. B. 600 000 C.	Urząd Miejski w Wasilkowie
40.	600	60016	Przebudowa z rozbudową układu komunikacyjnego w obrębie ul. Kościelnej i Polnej w Wasilkowie wraz z rondem, miejscami postojowymi, ciągami komunikacyjnymi i towarzyszącą infrastrukturą techniczną	4 890 098	995 000	750 468		A. B. C. 244 532	Urząd Miejski w Wasilkowie

41.	600	60016	Budowa ul. Piasta w Wasilkowie	605 074	605 074	310 286	A. B. 294 788 C.	Urząd Miejski w Wasilkowie
42.	600	60016	Ciąg pieszo-rowerowy w drodze gminnej na odcinku Osowicze-Białystok wraz z oświetleniem – dokumentacja techniczna	53 874	23 174	23 174	A. B. C.	Urząd Miejski w Wasilkowie
43.	600	60016	Dokumentacja techniczna ul. Polnej, Nowej i Łąkowej w Sochoniach	37 762	7 553	7 553	A. B. C.	Urząd Miejski w Wasilkowie
44.	600	60016	Dokumentacja na drogę w Rybnikach na działce nr 500/2	24 969	6 969	6 969	A. B. C.	Urząd Miejski w Wasilkowie
45.	600	60016	Dokumentacja techniczna budowy drogi Polnej i Słonecznej w Jurowcach	16 421	16 421	16 421	A. B. C.	Urząd Miejski w Wasilkowie
46.	600	60016	Przebudowa ul. Wierzbowej, Magnoliowej, Orzechowej i Jaworowej w Wasilkowie	1 326 511	2 000	1 000	A. B. 1 000 C.	Urząd Miejski w Wasilkowie
47.	600	60016	Budowa ul. Dwornej w Studziankach na odcinku od ul. Wasilkowskiej do ul. Stawowej wraz z oświetleniem ulicznym	1 072 617	1 000	500	A. B. 500 C.	Urząd Miejski w Wasilkowie
48.	600	60016	Przebudowa ul. Magnoliowej i Orzechowej w Wasilkowie – etap III	1 574 500	1 574 500	806 500	A. B. 768 000 C.	Urząd Miejski w Wasilkowie
49.	600	60016	Budowa ul. Dmowskiego i ul. Supraśkiej w Wasilkowie	4 381 500	2 452 900	1 226 450	A. B. 1 226 450 C.	Urząd Miejski w Wasilkowie
50.	600	60016	Budowa drogi o oznaczeniu KDL z rozbudową ul. Łąkowej w Wasilkowie	4 253 000	2 000 000	1 000 000	A. B. 1 000 000 C.	Urząd Miejski w Wasilkowie
51.	600	60016	Budowa ul. Żurawiej w Wasilkowie do ul. Wojtachowskiej	2 341 500	500 000	250 000	A. B. 250 000 C.	Urząd Miejski w Wasilkowie
<b>RAZEM DZIAŁ 600</b>				<b>28 756 939</b>	<b>16 218 837</b>	<b>8 303 765</b>	<b>6 552 263</b>	
52.	630	63003	Szlaki turystyczne w Gminie Wasilków- oznakowanie i infrastruktura – rowerowa obwodnica Gminy Wasilków i szlak grzybiarski	85 750	85 750	85 750	A. B. C.	Urząd Miejski w Wasilkowie

		<b>RAZEM DZIAŁ 630</b>			<b>85 750</b>	<b>85 750</b>	<b>85 750</b>		
53.	700	70005	Dokumentacja techniczna modernizacji budynku przy ul. Białostockiej 32 A w Wasilkowie	43 050	43 050	43 050		A. B. C.	Urząd Miejski w Wasilkowie
54.	700	70005	Wykup gruntów	281 000	281 000	281 000		A. B. C.	Urząd Miejski w Wasilkowie
55.	700	70005	Dokumentacja techniczna wielorodzinnych budynków komunalnych przy ul. Piaskowej w Wasilkowie	350 000	350 000	350 000		A. B. C.	Urząd Miejski w Wasilkowie
56.	700	70095	Utworzenie placu przy wiazie i za świetlicą wiejską w Studziankach (f.sołeczki Studzianki I)	30 000	30 000	30 000		A. B. C.	Urząd Miejski w Wasilkowie
57.	700	70095	Zakup traktora do koszenia trawy (f.sołeczki Dąbrówki)	15 500	15 500	15 500		A. B. C.	Urząd Miejski w Wasilkowie
<b>RAZEM DZIAŁ 700</b>				<b>719 550</b>	<b>719 550</b>	<b>719 550</b>			
58.	720	72095	Cyfrowa gmina	190 000	190 000	190 000		A. B. C.	Urząd Miejski w Wasilkowie
<b>RAZEM DZIAŁ 720</b>				<b>190 000</b>	<b>190 000</b>	<b>190 000</b>			
59.	750	75095	Modernizacja budynku urzędu - budowa klimatyzacji	240 000	230 406	230 406		A. B. C.	Urząd Miejski w Wasilkowie
60.	750	75095	Zakup samochodu	98 260	98 260	98 260		A. B. C.	Urząd Miejski w Wasilkowie
<b>RAZEM DZIAŁ 750</b>				<b>338 260</b>	<b>328 666</b>	<b>328 666</b>			
61.	754	75412	Remiza w Dąbrówkach – projekt remizy ze świetlicą i budowa garażu	800 000	800 000	85 178	414 822	A. B. C.	Urząd Miejski w Wasilkowie
62.	754	75412	Zagospodarowanie terenu przy budynku OSP w Wasilkowie	69 465	69 465	69 465		A. B. C.	Urząd Miejski w Wasilkowie
63.	754	75495	Monitoring miejski	50 000	50 000	50 000		A. B. C.	Urząd Miejski w Wasilkowie
<b>RAZEM DZIAŁ 754</b>				<b>919 465</b>	<b>919 465</b>	<b>204 643</b>	<b>414 822</b>		<b>300 000</b>

64.	801	80101	Rozbudowa Szkoły Podstawowej w Studziankach	4 240 000	3 240 000	240 000	2 000 000	A.1 000 000 B. C.	Urząd Miejski w Wasilkowie
65.	801	80101	Modernizacja bieżni lekkoatletycznej na stadionie przy Szkole Podstawowej przy ul. Polnej – etap II (budżet obywatelski-150 000 zł)	484 084	484 084	484 084		A. B. C.	Urząd Miejski w Wasilkowie
66.	801	80101	Radosne podwórko II – strefa gier i zabaw – zakup nowych elementów i poszerzenie placu zabaw przy Szkole Podstawowej Nr 1 ul. Mickiewicza (b.obywatelski)	49 077	49 077	49 077		A. B. C.	SP im. Króla Zygmunta w Wasilkowie
67.	801	80101	Budowa sieci kanalizacji sanitarnej wraz z przyłączem do filii szkoły podstawowej w Jurowcach	70 000	70 000	70 000		A. B. C.	Urząd Miejski w Wasilkowie
68.	801	80104	Nowoczesne Przedszkole Słoneczne w Wasilkowie - rozbudowa w ramach projektu zintegrowanego	11 567 794	2 496 095		1 339 977	A. B. C.	Urząd Miejski w Wasilkowie
<b>RAZEM DZIAŁ 801</b>				<b>16 410 955</b>	<b>6 339 256</b>	<b>843 161</b>	<b>3 339 977</b>	<b>1 000 000</b>	<b>1 156 118</b>
69.	853	85395	Budowa Wasilkowskiego Domu Seniora – dokumentacja techniczna	77 538	38 500	38 500		A. B. C.	Urząd Miejski w Wasilkowie
<b>RAZEM DZIAŁ 853</b>				<b>77 538</b>	<b>38 500</b>	<b>38 500</b>			
70.	900	90015	Budowa oświetlenia ulicznego LED w Gminie Wasilków	500 000	500 000			A. B. C. 500 000	Urząd Miejski w Wasilkowie
71.	900	90015	Doświetlenie ulic poprzez zawieszenie lamp na istniejących słupach w Jurowcach (f. sołectki Jurowce)	8 000	8 000	8 000		A. B. C.	Urząd Miejski w Wasilkowie
72.	900	90015	Montaż efektywnego energetycznie oświetlenia ulicznego w gminie Wasilków	611 556	611 556	153 375		A. B. C.	Urząd Miejski w Wasilkowie
73.	900	90015	Budowa oświetlenia drogi gminnej na odcinku Osowicze – Zawady (f. sołectki Osowicze)	22 000	22 000	22 000		A. B. C.	Urząd Miejski w Wasilkowie
74.	900	90015	Montaż dwóch lamp oświetleniowych w Osowiczach (f. sołectki Osowicze)	3 000	3 000	3 000		A. B. C.	Urząd Miejski w Wasilkowie
75.	900	90015	Oświetlenie ulic (f. sołectki Studzianki II)	10 000	10 000	10 000		A. B.	Urząd Miejski w Wasilkowie

76.	900	90015	Budowa oświetlenia przy wiacie ul. Podlesna (f. sołectki Studzianki II)	3 000	3 000	3 000	A. B. C.	Urząd Miejski w Wasilkowie
77.	900	90015	Projekt oświetlenia –ul. Ceglana w Nowodworcach (f. sołectki Nowodworce)	7 000	7 000	7 000	A. B. C.	Urząd Miejski w Wasilkowie
78.	900	90015	Dokumentacja techniczna oświetlenia ulicznego w ul. 11 Listopada w Wasilkowie	3 500	3 500	3 500	A. B. C.	Urząd Miejski w Wasilkowie
79.	900	90095	„Nowy gaj” -plaża u zbiegu ul. Dwornej i Kryńskiej- rewitalizacja nadrzeznego Gaj-u (budżet obywatelski)	135 000	135 000	135 000	A. B. C.	Urząd Miejski w Wasilkowie
80.	900	90095	„Motyli skwer” -rewitalizacja skweru w centrum Wasilkowa przy kapliczce (budżet obywatelski)	30 000	30 000	30 000	A. B. C.	Urząd Miejski w Wasilkowie
81.	900	90095	„Strefa Workout –zdrowi i sportowi Sochamianie –(budżet obywatelski)	21 640	21 640	21 640	A. B. C.	Urząd Miejski w Wasilkowie
82.	900	90095	Modernizacja placu zabaw w Osowiczach (budżet obywatelski- 30 000 zł)	43 853	43 853	43 853	A. B. C.	Urząd Miejski w Wasilkowie
83.	900	90095	Nowe sprzęty na placach zabaw w Dąbrowkach (budżet obywatelski)	30 000	30 000	30 000	A. B. C.	Urząd Miejski w Wasilkowie
84.	900	90095	Strażacki plac zabaw w Jurowcach (budżet obywatelski)	25 430	25 430	25 430	A. B. C.	Urząd Miejski w Wasilkowie
85.	900	90095	Zagospodarowanie terenu rzeki Supraśl w Wasilkowie – przestrzeń dla rodziny	742 249	723 200	423 200	A. B. C.	Urząd Miejski w Wasilkowie

86.	900	90095	Przebudowa 2 wiat na Bajecznym Zakątku w Sochoniach	47 000	47 000	47 000	47 000	A. B. C.		Urząd Miejski w Wasilkowie
<b>RAZEM DZIAŁ 900</b>				<b>2 243 228</b>	<b>2 224 179</b>	<b>965 998</b>	<b>300 000</b>		<b>500 000</b>	<b>458 181</b>
87.	921	92109	Zakup stołu bilardowego (f.solecki Dąbrówki)	11 400	11 400	11 400		A. B. C.		Urząd Miejski w Wasilkowie
88.	921	92109	Dokumentacja techniczna na budowę Gminnego Centrum Kultury	217 650	217 650	217 650		A. B. C.		Urząd Miejski w Wasilkowie
89.	921	92109	Budowa świetlicy we wsi Osowicze	3 000 000	3 000 000	300 000		A. B. 2 700 000 C.		Urząd Miejski w Wasilkowie
90.	921	92109	Budowa świetlicy we wsi Sochomie	2 043 505	2 000 000			A. B. 2 000 000 C.		Urząd Miejski w Wasilkowie
<b>RAZEM DZIAŁ 921</b>				<b>5 272 555</b>	<b>5 229 050</b>	<b>529 050</b>			<b>4 700 000</b>	
91.	926	92601	Modernizacja boisk trawiastych na stadionie w Wasilkowie	450 000	450 000		450 000	A. B. C.		Urząd Miejski w Wasilkowie
<b>RAZEM DZIAŁ 926</b>				<b>450 000</b>	<b>450 000</b>		<b>450 000</b>			
<b>OGÓLEM</b>				<b>55 626 242</b>	<b>32 899 755</b>	<b>12 044 859</b>	<b>5 987 608</b>		<b>13 052 263</b>	<b>1 815 025</b>

\*A środki pozyskane od innych jst i bp  
\*B środki z państwowych funduszy celowych bp  
\*C inne źródła (np.RFLL)

Przewodniczący Rady Miejskiej  
*Jarosław Aleksander Zaleski*



Załącznik Nr 4 do uchwały Nr LVI/499/22  
Rady Miejskiej w Wasilkowie  
z dnia 26 maja 2022 r.

## Przychody i rozchody budżetu

w złotych

Lp.	Treść	Klasyfikacja §	Kwota
1	2	3	4
<b>Przychody ogółem:</b>			<b>23 455 725,00</b>
1	Przychody jednostek samorządu terytorialnego z niewykorzystanych środków pieniężnych na rachunku bieżącym budżetu, wynikających z rozliczenia dochodów i wydatków nimi finansowanych związanych ze szczególnymi zasadami wykonywania budżetu określonymi w odrębnych ustawach	905	60 656,00
2	Przychody jednostek samorządu terytorialnego z wynikających z rozliczenia środków określonych w art. 5 ust. 1 pkt 2 ustawy i dotacji na realizację programu, projektu lub zadania finansowanego z udziałem tych środków	906	357 009,00
3	Wolne środki, o których mowa w art. 217 ust.2 pkt 6 ustawy	950	14 754 711,00
4	Przychody z zaciągniętych pożyczek i kredytów na rynku krajowym	952	8 283 349,00
<b>Rozchody ogółem:</b>			<b>1 920 000,00</b>
1	Wykup innych papierów wartościowych	982	750 000,00
2	Spląty otrzymanych krajowych pożyczek i kredytów	992	1 170 000,00

Przewodniczący Rady Miejskiej  
Jarosław Aleksander Zalejski

Załącznik Nr 5 do uchwały Nr L.VI/499/22  
 Rady Miejskiej w Wasilkowie  
 z dnia 26 maja 2022 r.

**Dotacje udzielane z budżetu**

Dla jednostek sektora finansów publicznych			Dla jednostek spoza sektora finansów publicznych						
L.p.	Podmiot dotowany	Celowa	Podmiotowa	Przedmiotowa	L.p.	Nazwa zadania lub podmiot	Celowa	Podmiotowa	Przedmiotowa
1.	Zakład gospodarki komunalnej	67 000		8 106	1.	Świadczenie usług opiekuńczych, w tym specjalistycznych, w miejscu zamieszkania ( z wyłączeniem usług opiekuńczych dla osób z zaburzeniami psychicznymi) przyznanych decyzjami przez MOPS w Wasilkowie	450 000		
2.	Miejski Ośrodek Animacji Kultury		1 000 000		2.	Zadania w zakresie działania przeciw alkoholizmowi	153 656		
3.	Miejska Biblioteka Publiczna		600 000		3.	Upowszechnianie kultury fizycznej i sportu wśród dzieci, młodzieży oraz dorosłych mieszkańców Gminy Wasilków	350 000		
4.	Powiat Białostocki	2 202 275			4.	Dofinansowanie prac remontowych i konserwatorskich obiektów zabytkowych przekazane jednostkom niezaliczanym do sektora finansów publicznych	20 000		
					5.	Szkoła Podstawowa „Syriusz” prowadzona przez Fundację Syriusz		168 000	
					6.	Dwujęzyczna Prywatna Szkoła Podstawowa im. Antoniego Bućko		1 072 370	



## Uzasadnienie

I. DOCHODY - plan dochodów zwiększa się o 394 365 zł z tytułu:

- środków pozyskanych z Urzędu Marszałkowskiego na budowę remizy w Dąbrówkach - 300 000 zł,
- opłaty za zezwolenie na sprzedaż napojów alkoholowych w obrocie hurtowym - 64 365 zł,
- podatek od nieruchomości od osób prawnych - 30 000 zł.

II. WYDATKI - zwiększa się plan wydatków o 773 065 zł z przeznaczeniem na:

- modernizację wiat w Sochoniach - 2 500 zł,
- zmniejsza się plan wydatków na dokumentację techniczną modernizacji budynku przy ul. Białostockiej 32A w Wasilkowie o 16 950 zł,
- zmniejsza się plan wydatków na Szlaki turystyczne w Gminie Wasilków o 5 950 zł,
- zagospodarowanie terenu przy budynku OSP w Wasilkowie - 16 465 zł,
- dotację dla OSP Dąbrówki na zakup wozu bojowego - 140 000 zł,
- budowę remizy w Dąbrówkach - 300 000 zł,
- rozbudowę Szkoły Podstawowej w Studziankach - 240 000 zł,
- program osłonowy w zakresie zmniejszenia wydatków poniesionych na leki przez mieszkańców Gminy Wasilków - 30 000 zł,
- kulturę - 30 000 zł
- przebudowę 2 wiat na Bajecznym Zakątku w Sochoniach - 7 000 zł,
- sport - 30 000 zł.

Deficyt zwiększony o 378 700 zł zostanie pokryty przychodami z wolnych środków.

W wolnych środkach w wysokości środki RFIL stanowią kwotę 744 532 zł, a środki RFRD - 457 531 zł.

Przewodniczący Rady Miejskiej

Jarosław Aleksander Zalejski

Załącznik Nr 11  
do protokołu Nr LVI/2022  
z dnia 28 maja 2022 r.

Wasilków, 24.05.2022 r.

Komisja Ładu Przestrzennego  
I Infrastruktury Technicznej  
Rady Miejskiej w Wasilkowie

**Opinia nr 253/2022**  
Komisji Ładu Przestrzennego  
I Infrastruktury Technicznej  
Rady Miejskiej w Wasilkowie  
z dnia 24 maja 2022 r.

OSO.0014.2.253.2022.AR

Komisja Ładu Przestrzennego i Infrastruktury Technicznej Rady Miejskiej w Wasilkowie **pozytywnie opiniuje** projekt uchwały w sprawie zmiany Wieloletniej Prognozy Finansowej Gminy Wasilków na lata 2022-2037.

Przewodniczący Komisji



Andrzej Augustynowicz

W głosowaniu udział wzięło 9 radnych.

Wyniki głosowania:

ZA – 9; PRZECIW – 0; WSTRZYMUJĘ SIĘ – 0.



**UCHWAŁA NR LVI/500/22  
RADY MIEJSKIEJ W WASILKOWIE**

Załącznik Nr.....12.....  
do uchwały Nr LVI/2022  
z dnia 20 maja 2022 r.

z dnia 26 maja 2022 r.

**w sprawie zmiany Wieloletniej Prognozy Finansowej Gminy Wasilków na lata 2022-2037**

Na podstawie art. 18 ust. 2 pkt 6 ustawy z dnia 8 marca 1990 r. o samorządzie gminnym (t.j. Dz. U. z 2022 r. poz. 559) oraz art. 226, art. 227, art. 228, art. 229, art. 232 ust. 2 i art. 243 ustawy z dnia 27 sierpnia 2009 r. o finansach publicznych (t.j. Dz. U. z 2021 r. poz. 305, 1535, 1773, 1236, 1927, 1981, 2270, z 2022 r. poz. 583) Rada Miejska uchwała, co następuje:

§ 1. Dokonuje się zmian w Wieloletniej Prognozie Finansowej Gminy Wasilków na lata 2022-2037 , zgodnie z Załącznikiem Nr 1 do Uchwały.

§ 2. Określa się wykaz przedsięwzięć zgodnie z Załącznikiem Nr 2 do Uchwały.

§ 3. Objasnienia przyjętych wartości stanowią Załącznik Nr 3 do Uchwały.

§ 4. Wykonanie uchwały powierza się Burmistrzowi Gminy.

§ 5. Uchwała wchodzi w życie z dniem podjęcia.

Przewodniczący Rady  
Miejskiej

  
**Jarosław  
Aleksander Zalejski**

Załącznik Nr 1 do uchwały Nr LVI/500/22  
Rady Miejskiej w Wasilkowie  
z dnia 26 maja 2022 r.

**Wieloletnia Prognoza Finansowa**

Wyszczególnienie	z tego:											w tym:	
	z tego:											z tytułu dotacji oraz subwencji przeznaczonych na inwestycje	
	1	1.1	1.1.1	1.1.2	1.1.3	1.1.4	1.1.5	1.1.5.1	1.2	1.2.1	1.2.2		
		Docho <i>dy</i> z bi <i>ł</i> ozeg <i>o</i>	docho <i>dy</i> z tytułu udziału we wpływach z podatku dochodowego od osób fizycznych	docho <i>dy</i> z tytułu udziału we wpływach z podatku dochodowego od osób prawnych	z subwencji ogólnych	z tytułu dotacji i subwencji przeznaczonych na cele bieżące X(1)	inne dotac <i>je</i> i subwenc <i>je</i> (1)						
2022	99 243 648,00	78 760 487,00	24 993 861,00	382 482,00	12 308 070,00	20 511 918,00	20 564 156,00	10 151 087,00	20 483 161,00	3 000 000,00	17 473 161,00		
2023	87 748 449,00	82 188 899,00	27 000 000,00	640 608,00	12 300 000,00	18 500 000,00	23 746 291,00	12 000 000,00	5 561 550,00	2 550 000,00	3 011 550,00		
2024	85 840 000,00	84 840 000,00	28 000 000,00	640 000,00	12 300 000,00	18 500 000,00	25 400 000,00	12 400 000,00	1 000 000,00	1 000 000,00	0,00		
2025	87 940 000,00	86 940 000,00	29 000 000,00	640 000,00	12 300 000,00	18 500 000,00	26 500 000,00	1 300 000,00	1 000 000,00	1 000 000,00	0,00		
2026	87 000 000,00	86 200 000,00	0,00	0,00	0,00	18 500 000,00	0,00	0,00	800 000,00	800 000,00	0,00		
2027	87 400 000,00	86 600 000,00	0,00	0,00	0,00	18 500 000,00	0,00	0,00	800 000,00	800 000,00	0,00		
2028	87 800 000,00	87 000 000,00	0,00	0,00	0,00	18 500 000,00	0,00	0,00	800 000,00	800 000,00	0,00		
2029	87 600 000,00	87 300 000,00	0,00	0,00	0,00	18 500 000,00	0,00	0,00	300 000,00	300 000,00	0,00		
2030	87 600 000,00	87 300 000,00	0,00	0,00	0,00	18 500 000,00	0,00	0,00	300 000,00	300 000,00	0,00		
2031	87 600 000,00	87 300 000,00	0,00	0,00	0,00	18 500 000,00	0,00	0,00	300 000,00	300 000,00	0,00		
2032	87 600 000,00	87 300 000,00	0,00	0,00	0,00	18 500 000,00	0,00	0,00	300 000,00	300 000,00	0,00		
2033	87 600 000,00	87 300 000,00	0,00	0,00	0,00	18 500 000,00	0,00	0,00	300 000,00	300 000,00	0,00		
2034	87 600 000,00	87 300 000,00	0,00	0,00	0,00	18 500 000,00	0,00	0,00	300 000,00	300 000,00	0,00		
2035	87 300 000,00	87 300 000,00	0,00	0,00	0,00	18 500 000,00	0,00	0,00	0,00	0,00	0,00		



2036	87 300 000,00	87 300 000,00	0,00	0,00	0,00	0,00	0,00	0,00	0,00	0,00	0,00	0,00
------	---------------	---------------	------	------	------	------	------	------	------	------	------	------

2037	87 300 000,00	87 300 000,00	0,00	0,00	0,00	0,00	0,00	0,00	0,00	0,00	0,00	0,00
------	---------------	---------------	------	------	------	------	------	------	------	------	------	------

- 1) Wzrost może być sfinansowany także w ramach programów, w których przewidziano przepisy przewidziane w budżecie, a także w ramach...
- 2) Zgodnie z art. 227 ustawy z dnia 27 sierpnia 2013 r. o finansach publicznych (Dz. U. z 2013 r. poz. 803) z późn. zm.), zawartej dalej, za wyjątkiem...
- 3) W przypadku wykazania się dochodów z działalności gospodarczej, która jest przedmiotem działalności, w której przedsiębiorca prowadzi działalność...
- 4) W przypadku wykazania się dochodów z działalności gospodarczej, która jest przedmiotem działalności, w której przedsiębiorca prowadzi działalność...

Lp	2	2.1	2.1.1	2.1.2	z tego:				2.1.3	2.1.3.1	2.1.3.2	2.1.3.3	2.2	w tym:		
					w tym:		w tym:							w tym:		
					w tym:	w tym:	w tym:	w tym:						w tym:	w tym:	
<b>Wyszczególnienie</b>																
2022	120 779 373,00	84 218 031,00	30 724 598,00	0,00	623 000,00	0,00	0,00	0,00	0,00	0,00	0,00	0,00	36 561 342,00	36 561 342,00	2.2.1	2.2.1.1
2023	85 428 100,00	78 200 000,00	30 400 000,00	0,00	570 000,00	0,00	0,00	0,00	0,00	0,00	0,00	0,00	7 228 100,00	7 228 100,00	2.2.1	2.2.1.1
2024	83 520 000,00	78 300 000,00	30 500 000,00	0,00	569 000,00	0,00	0,00	0,00	0,00	0,00	0,00	0,00	5 220 000,00	5 220 000,00	2.2.1	2.2.1.1
2025	85 670 000,00	78 400 000,00	30 600 000,00	0,00	505 000,00	0,00	0,00	0,00	0,00	0,00	0,00	0,00	7 270 000,00	7 270 000,00	2.2.1	2.2.1.1
2026	84 780 000,00	78 500 000,00	0,00	0,00	442 000,00	0,00	0,00	0,00	0,00	0,00	0,00	0,00	6 280 000,00	6 280 000,00	2.2.1	2.2.1.1
2027	85 180 000,00	78 600 000,00	0,00	0,00	394 000,00	0,00	0,00	0,00	0,00	0,00	0,00	0,00	6 580 000,00	6 580 000,00	2.2.1	2.2.1.1
2028	85 580 000,00	78 700 000,00	0,00	0,00	329 000,00	0,00	0,00	0,00	0,00	0,00	0,00	0,00	6 880 000,00	6 880 000,00	2.2.1	2.2.1.1
2029	85 380 000,00	78 800 000,00	0,00	0,00	283 029,00	0,00	0,00	0,00	0,00	0,00	0,00	0,00	6 580 000,00	6 580 000,00	2.2.1	2.2.1.1
2030	85 491 916,61	78 900 000,00	0,00	0,00	231 030,00	0,00	0,00	0,00	0,00	0,00	0,00	0,00	6 591 916,61	6 591 916,61	2.2.1	2.2.1.1
2031	86 110 000,00	78 900 000,00	0,00	0,00	182 000,00	0,00	0,00	0,00	0,00	0,00	0,00	0,00	7 210 000,00	7 210 000,00	2.2.1	2.2.1.1
2032	86 110 000,00	79 000 000,00	0,00	0,00	169 000,00	0,00	0,00	0,00	0,00	0,00	0,00	0,00	7 110 000,00	7 110 000,00	2.2.1	2.2.1.1
2033	86 110 000,00	79 100 000,00	0,00	0,00	164 000,00	0,00	0,00	0,00	0,00	0,00	0,00	0,00	7 010 000,00	7 010 000,00	2.2.1	2.2.1.1

2034	86 110 000,00	79 200 000,00	0,00	0,00	0,00	0,00	0,00	0,00	147 000,00	0,00	0,00	0,00	0,00	6 910 000,00	6 910 000,00	0,00
2035	85 914 500,00	79 300 000,00	0,00	0,00	0,00	0,00	0,00	0,00	122 000,00	0,00	0,00	0,00	0,00	6 614 500,00	6 614 500,00	0,00
2036	85 969 500,00	79 400 000,00	0,00	0,00	0,00	0,00	0,00	0,00	87 000,00	0,00	0,00	0,00	0,00	6 569 500,00	6 569 500,00	0,00
2037	86 753 000,00	79 500 000,00	0,00	0,00	0,00	0,00	0,00	0,00	59 000,00	0,00	0,00	0,00	0,00	7 253 000,00	7 253 000,00	0,00







lp	Wskaźnik spłaty zobowiązań					
	8.1	8.2	8.3	8.3.1	8.4	8.4.1
2022	4,37%	-7,80%	12,23%	15,17%	TAK	TAK
2023	4,54%	7,16%	10,80%	13,74%	TAK	TAK
2024	4,35%	10,72%	10,59%	13,53%	TAK	TAK
2025	4,05%	13,22%	10,66%	13,59%	TAK	TAK
2026	3,93%	12,03%	6,60%	9,63%	TAK	TAK
2027	3,84%	12,33%	6,24%	9,27%	TAK	TAK
2028	3,72%	12,60%	6,77%	9,80%	TAK	TAK
2029	3,64%	12,77%	8,61%	8,61%	TAK	TAK
2030	3,40%	12,55%	11,55%	11,55%	TAK	TAK
2031	2,43%	12,47%	12,32%	12,32%	TAK	TAK
2032	2,41%	12,31%	12,57%	12,57%	TAK	TAK
2033	2,40%	12,16%	12,44%	12,44%	TAK	TAK
2034	2,38%	11,99%	12,46%	12,46%	TAK	TAK
2035	2,19%	11,81%	12,41%	12,41%	TAK	TAK
2036	2,06%	11,61%	12,29%	12,29%	TAK	TAK
2037	0,88%	11,42%	12,13%	12,13%	TAK	TAK

**Wyszczególnienie**

Wskaźnik spłaty zobowiązań  
 8.1 Wskaźnik spłaty zobowiązań  
 8.2 Wskaźnik spłaty zobowiązań  
 8.3 Wskaźnik spłaty zobowiązań  
 8.3.1 Wskaźnik spłaty zobowiązań  
 8.4 Wskaźnik spłaty zobowiązań  
 8.4.1 Wskaźnik spłaty zobowiązań

Uzasadnienie: dane za lata 2022-2037 ustalono zgodnie z art. 243 (par. 6-9, 8.3.1, 8.4.1, 8.4.1) rozdziału obrotów według struktur 7-10-101

Lp	Finansowanie programów, projektów lub zadań realizowanych z udziałem środków, o których mowa w art. 5 ust. 1 pkt 2 i 3 ustawy											
	w tym:		w tym:		w tym:		w tym:		w tym:			
	9.1	9.1.1	9.2	9.2.1	9.2.1.1	9.3	9.3.1	9.3.1.1	9.3.1.1	9.3.1.1		
Wyszczególnienie	Dochody budżeta na programy, projekty lub zadania finansowane z udziałem środków, o których mowa w art. 5 ust. 1 pkt 2 i 3 ustawy		Dochody majątkowe na programy, projekty lub zadania finansowane z udziałem środków, o których mowa w art. 5 ust. 1 pkt 2 i 3 ustawy		Dochody majątkowe na programy, projekty lub zadania finansowane z udziałem środków, o których mowa w art. 5 ust. 1 pkt 2 i 3 ustawy		Dochody majątkowe na programy, projekty lub zadania finansowane z udziałem środków, o których mowa w art. 5 ust. 1 pkt 2 i 3 ustawy		Wydania budżeta na programy, projekty lub zadania finansowane z udziałem środków, o których mowa w art. 5 ust. 1 pkt 2 i 3 ustawy		Wydania budżeta na programy, projekty lub zadania finansowane z udziałem środków, o których mowa w art. 5 ust. 1 pkt 2 i 3 ustawy	
	0,00	0,00	0,00	0,00	0,00	0,00	0,00	0,00	0,00	0,00	0,00	0,00
2022	1 218 547,00	1 218 547,00	5 517 195,00	5 517 195,00	5 517 195,00	1 511 384,00	1 511 384,00	1 511 384,00	1 511 384,00	1 361 416,00	1 361 416,00	1 361 416,00
2023	0,00	0,00	0,00	0,00	0,00	0,00	0,00	0,00	0,00	0,00	0,00	0,00
2024	0,00	0,00	0,00	0,00	0,00	0,00	0,00	0,00	0,00	0,00	0,00	0,00
2025	0,00	0,00	0,00	0,00	0,00	0,00	0,00	0,00	0,00	0,00	0,00	0,00
2026	0,00	0,00	0,00	0,00	0,00	0,00	0,00	0,00	0,00	0,00	0,00	0,00
2027	0,00	0,00	0,00	0,00	0,00	0,00	0,00	0,00	0,00	0,00	0,00	0,00
2028	0,00	0,00	0,00	0,00	0,00	0,00	0,00	0,00	0,00	0,00	0,00	0,00
2029	0,00	0,00	0,00	0,00	0,00	0,00	0,00	0,00	0,00	0,00	0,00	0,00
2030	0,00	0,00	0,00	0,00	0,00	0,00	0,00	0,00	0,00	0,00	0,00	0,00
2031	0,00	0,00	0,00	0,00	0,00	0,00	0,00	0,00	0,00	0,00	0,00	0,00
2032	0,00	0,00	0,00	0,00	0,00	0,00	0,00	0,00	0,00	0,00	0,00	0,00
2033	0,00	0,00	0,00	0,00	0,00	0,00	0,00	0,00	0,00	0,00	0,00	0,00
2034	0,00	0,00	0,00	0,00	0,00	0,00	0,00	0,00	0,00	0,00	0,00	0,00
2035	0,00	0,00	0,00	0,00	0,00	0,00	0,00	0,00	0,00	0,00	0,00	0,00
2036	0,00	0,00	0,00	0,00	0,00	0,00	0,00	0,00	0,00	0,00	0,00	0,00
2037	0,00	0,00	0,00	0,00	0,00	0,00	0,00	0,00	0,00	0,00	0,00	0,00

Wyszczególnienie	Informacje uzupełniające o wybranych kategoriach finansowych													
	w tym:			z tego:				Wydatki na spłatę zobowiązań w związku z likwidacją lub przekształceniem publicznego zakładu opieki zdrowotnej	Wydatki bieżące na pokrycie ujemnego wyniku finansowego samodzielnego publicznego zakładu opieki zdrowotnej	Wydatki na świadczenia w ramach świadczeń zdrowotnych	Kwota zobowiązań wynikających z przeliczenia przez jednostkę terytorialnego samorządu województwa na zobowiązania po przekształceniu samorządowych jednostek budżetowych z art. 244 ustawy <sup>1)</sup>			
	w tym:		w tym:	bieżące	majątkowe	10.1	10.2					10.3	10.4	10.5
	Wydatki majątkowe na programy, projekty lub zadania finansowane z udziałem środków, o których mowa w art. 5 ust. 1 pkt 2 ustawy	Wydatki majątkowe na programy, projekty lub zadania finansowane z udziałem środków, o których mowa w art. 5 ust. 1 pkt 3 ustawy												
Lp	9.4	9.4.1	9.4.1.1	10.1	10.1.1	10.1.2	10.2	10.3	10.4	10.5				
2022	3 974 465,00	3 974 465,00	2 475 337,00	8 452 946,00	0,00	8 452 946,00	0,00	0,00	0,00	0,00				
2023	0,00	0,00	0,00	7 228 100,00	0,00	7 228 100,00	0,00	0,00	0,00	0,00				
2024	0,00	0,00	0,00	655 000,00	0,00	655 000,00	0,00	0,00	0,00	0,00				
2025	0,00	0,00	0,00	0,00	0,00	0,00	0,00	0,00	0,00	0,00				
2026	0,00	0,00	0,00	0,00	0,00	0,00	0,00	0,00	0,00	0,00				
2027	0,00	0,00	0,00	0,00	0,00	0,00	0,00	0,00	0,00	0,00				
2028	0,00	0,00	0,00	0,00	0,00	0,00	0,00	0,00	0,00	0,00				
2029	0,00	0,00	0,00	0,00	0,00	0,00	0,00	0,00	0,00	0,00				
2030	0,00	0,00	0,00	0,00	0,00	0,00	0,00	0,00	0,00	0,00				
2031	0,00	0,00	0,00	0,00	0,00	0,00	0,00	0,00	0,00	0,00				
2032	0,00	0,00	0,00	0,00	0,00	0,00	0,00	0,00	0,00	0,00				
2033	0,00	0,00	0,00	0,00	0,00	0,00	0,00	0,00	0,00	0,00				
2034	0,00	0,00	0,00	0,00	0,00	0,00	0,00	0,00	0,00	0,00				
2035	0,00	0,00	0,00	0,00	0,00	0,00	0,00	0,00	0,00	0,00				
2036	0,00	0,00	0,00	0,00	0,00	0,00	0,00	0,00	0,00	0,00				
2037	0,00	0,00	0,00	0,00	0,00	0,00	0,00	0,00	0,00	0,00				





<sup>44</sup> Informacja zawarta w §§ 24-25, 27-28, 30-31, 33-34, 36-37, 39-40, 42-43, 45-46, 48-49, 51-52, 54-55, 57-58, 60-61, 63-64, 66-67, 69-70, 72-73, 75-76, 78-79, 81-82, 84-85, 87-88, 90-91, 93-94, 96-97, 99-100, 102-103, 105-106, 108-109, 111-112, 114-115, 117-118, 120-121, 123-124, 126-127, 129-130, 132-133, 135-136, 138-139, 141-142, 144-145, 147-148, 150-151, 153-154, 156-157, 159-160, 162-163, 165-166, 168-169, 171-172, 174-175, 177-178, 180-181, 183-184, 186-187, 189-190, 192-193, 195-196, 198-199, 201-202, 204-205, 207-208, 210-211, 213-214, 216-217, 219-220, 222-223, 225-226, 228-229, 231-232, 234-235, 237-238, 240-241, 243-244, 246-247, 249-250, 252-253, 255-256, 258-259, 261-262, 264-265, 267-268, 270-271, 273-274, 276-277, 279-280, 282-283, 285-286, 288-289, 291-292, 294-295, 297-298, 300-301, 303-304, 306-307, 309-310, 312-313, 315-316, 318-319, 321-322, 324-325, 327-328, 330-331, 333-334, 336-337, 339-340, 342-343, 345-346, 348-349, 351-352, 354-355, 357-358, 360-361, 363-364, 366-367, 369-370, 372-373, 375-376, 378-379, 381-382, 384-385, 387-388, 390-391, 393-394, 396-397, 399-400, 402-403, 405-406, 408-409, 411-412, 414-415, 417-418, 420-421, 423-424, 426-427, 429-430, 432-433, 435-436, 438-439, 441-442, 444-445, 447-448, 450-451, 453-454, 456-457, 459-460, 462-463, 465-466, 468-469, 471-472, 474-475, 477-478, 480-481, 483-484, 486-487, 489-490, 492-493, 495-496, 498-499, 501-502, 504-505, 507-508, 510-511, 513-514, 516-517, 519-520, 522-523, 525-526, 528-529, 531-532, 534-535, 537-538, 540-541, 543-544, 546-547, 549-550, 552-553, 555-556, 558-559, 561-562, 564-565, 567-568, 570-571, 573-574, 576-577, 579-580, 582-583, 585-586, 588-589, 591-592, 594-595, 597-598, 600-601, 603-604, 606-607, 609-610, 612-613, 615-616, 618-619, 621-622, 624-625, 627-628, 630-631, 633-634, 636-637, 639-640, 642-643, 645-646, 648-649, 651-652, 654-655, 657-658, 660-661, 663-664, 666-667, 669-670, 672-673, 675-676, 678-679, 681-682, 684-685, 687-688, 690-691, 693-694, 696-697, 699-700, 702-703, 705-706, 708-709, 711-712, 714-715, 717-718, 720-721, 723-724, 726-727, 729-730, 732-733, 735-736, 738-739, 741-742, 744-745, 747-748, 750-751, 753-754, 756-757, 759-760, 762-763, 765-766, 768-769, 771-772, 774-775, 777-778, 780-781, 783-784, 786-787, 789-790, 792-793, 795-796, 798-799, 801-802, 804-805, 807-808, 810-811, 813-814, 816-817, 819-820, 822-823, 825-826, 828-829, 831-832, 834-835, 837-838, 840-841, 843-844, 846-847, 849-850, 852-853, 855-856, 858-859, 861-862, 864-865, 867-868, 870-871, 873-874, 876-877, 879-880, 882-883, 885-886, 888-889, 891-892, 894-895, 897-898, 900-901, 903-904, 906-907, 909-910, 912-913, 915-916, 918-919, 921-922, 924-925, 927-928, 930-931, 933-934, 936-937, 939-940, 942-943, 945-946, 948-949, 951-952, 954-955, 957-958, 960-961, 963-964, 966-967, 969-970, 972-973, 975-976, 978-979, 981-982, 984-985, 987-988, 990-991, 993-994, 996-997, 999-1000.

Przewodniczący Rady Miejskiej  
*Jarosław Alexander Zalejski*

Załącznik Nr 2 do uchwały Nr LVI/500/22  
Rady Miejskiej w Wasilkowie  
z dnia 26 maja 2022 r.

Wykaz przedsięwzięć

L.p.	Nazwa i cel	Jednostka odpowiedzialna lub koordynująca	Okres realizacji		Łączne nakłady finansowe	Limit 2022	Limit 2023	Limit 2024	Limit 2025	Limit zobowiązań
			Od	Do						
1	Wydatki na przedsięwzięcia-ogółem (1.1+1.2+1.3)				17 360 560,00	7 228 100,00	655 000,00	0,00	0,00	12 836 000,00
1.a	- wydatki bieżące				0,00	0,00	0,00	0,00	0,00	0,00
1.b	- wydatki majątkowe				17 360 560,00	7 228 100,00	655 000,00	0,00	0,00	12 836 000,00
1.1	Wydatki na programy, projekty lub zadania związane z realizacją programów i przedsięwzięć z udziałem środków, o których mowa w art.5 ust.1 pkt 2 i 3 ustawy z dnia 27 sierpnia 2009 r. o finansach publicznych (Dz.U.Nr 157, poz.1240 z późn.zm.), z tego:				0,00	0,00	0,00	0,00	0,00	0,00
1.1.1	- wydatki bieżące				0,00	0,00	0,00	0,00	0,00	0,00
1.1.2	- wydatki majątkowe				0,00	0,00	0,00	0,00	0,00	0,00
1.2	Wydatki na programy, projekty lub zadania związane z umowami partnerstwa publiczno-prywatnego, z tego:				0,00	0,00	0,00	0,00	0,00	0,00
1.2.1	- wydatki bieżące				0,00	0,00	0,00	0,00	0,00	0,00
1.2.2	- wydatki majątkowe				0,00	0,00	0,00	0,00	0,00	0,00
1.3	Wydatki na programy, projekty lub zadania pozostałe (inne niż wymienione w pkt 1.1 i 1.2.) z tego				17 360 560,00	7 228 100,00	655 000,00	0,00	0,00	12 836 000,00
1.3.1	- wydatki bieżące				0,00	0,00	0,00	0,00	0,00	0,00
1.3.2	- wydatki majątkowe				17 360 560,00	7 228 100,00	655 000,00	0,00	0,00	12 836 000,00
1.3.2.1	Budowa przejścia dla pieszych w Sochońsiach -	Urząd Miejski w Wasilkowie	2021	2022	161 000,00	0,00	0,00	0,00	0,00	0,00
1.3.2.2	Poprawa bezpieczeństwa pieszych w Wasilkowie na bylej drodze krajowej nr 19 -	Urząd Miejski w Wasilkowie	2021	2022	123 560,00	0,00	0,00	0,00	0,00	0,00
1.3.2.3	Rozbudowa Szkoły Podstawowej w Studziankach -	Urząd Miejski w Wasilkowie	2021	2022	4 000 000,00	0,00	0,00	0,00	0,00	0,00
1.3.2.4	Modernizacja budynku urzędu - budowa klimatyzacji -	Urząd Miejski w Wasilkowie	2021	2022	240 000,00	0,00	0,00	0,00	0,00	0,00
1.3.2.5	Udział w pomocy finansowej Powiatowi Białostockiemu na Przebudowę z rozbudową drogi powiatowej nr 1438B w m. Rybniki wraz z rozbiórka i budową mostu na rzecze Krzemianiec -	Urząd Miejski w Wasilkowie	2022	2024	1 310 000,00	0,00	655 000,00	655 000,00	0,00	1 310 000,00
1.3.2.6	Budowa ul. Dmowskiego i ul. Supraśkiej w Wasilkowie -	Urząd Miejski w Wasilkowie	2022	2023	4 381 500,00	2 452 900,00	1 928 600,00	0,00	0,00	4 381 500,00
1.3.2.7	Budowa drogi o oznaczeniu KDL3 z rozbudową ul. Łąkowej w Wasilkowie -	Urząd Miejski w Wasilkowie	2022	2023	4 253 000,00	2 000 000,00	2 253 000,00	0,00	0,00	4 253 000,00
1.3.2.8	Budowa ul. Żurawiej w Wasilkowie do ul. Wojtachowskiej -	Urząd Miejski w Wasilkowie	2022	2023	2 341 500,00	500 000,00	1 841 500,00	0,00	0,00	2 341 500,00
1.3.2.9	Udział w pomocy finansowej Powiatowi Białostockiemu na budowę szlaku pieszo-rowerowej w ciągu drogi powiatowej nr 1428B na odcinku Wasilków - Dąbrowki -	WASILKÓW	2022	2023	550 000,00	0,00	550 000,00	0,00	0,00	550 000,00

Załącznik Nr 3 do uchwały Nr LVI/500/22  
Rady Miejskiej w Wasilkowie  
z dnia 26 maja 2022 r.

### **Objaśnienia przyjętych wartości do Wieloletniej Prognozy Finansowej Gminy Wasilków na lata 2022-2037**

WPF został skorygowany o zmiany dokonane w budżecie 2022 r. Po zmianach plan dochodów wynosi 99 243 648 zł, a plan wydatków – 120 779 373 zł. Deficyt został zwiększony o 378 700 zł do kwoty 21 535 725 zł. Zostanie pokryty środkami pozostałymi z wykonania roku poprzedniego w kwocie 15 172 376 zł i kredytem w kwocie 6 363 349 zł.

W 2022 r. planowany jest wpływ środków unijnych z tytułu refundacji wydatków zrealizowanych w roku 2021:

- Słoneczny Wasilków – 567 897 zł,
- Promocja Gminy Wasilków... - 71 555 zł,
- Nowoczesne przedszkole Słoneczne – 1 881 460 zł,
- wyposażenie szkół w ramach BOF – 141 775 zł,
- Korty tenisowe – 592 501 zł.

Na rachunkach bankowych po realizacji budżetu 2021 r. pozostała kwota 357 009 zł środków unijnych do wydania w roku 2022.

Pozostałe dochody z UE dotyczą projektów realizowanych w roku 2022.

Na 31.12.2021 r. na rachunkach pozostały środki RFIL w kwocie 744 532 zł, z czego 500 000 zł na Budowę oświetlenia ulicznego LED w Gminie Wasilków i 244 532 zł na przebudowę ronda Polna- Kościelna oraz środki RFRD - 457 531 zł:

- 94 911,32 zł na Poprawę bezpieczeństwa pieszych w Wasilkowie na byłej drodze krajowej nr 19,
- 66 331,88 zł na Budowę przejścia dla pieszych w Sochoniach,
- 294 787 ,88 zł na Budowę ul. Piasta w Wasilkowie,
- 1 500 zł na wykonanie tablic informacyjnych na ulicach, które otrzymały dofinansowanie w ramach RFRD.

Do wykazu przedsięwzięć wprowadzono przedsięwzięcie, które realizowane będzie w latach 2022-2024 – Udzielenie pomocy finansowej Powiatowi Białostockiemu na budowę ścieżki pieszo-rowerowej w ciągu grogi powiatowej Nr 1428B na odcinku Wasilków - Dąbrówki, przy czym Gmina Wasilków udzieli dotacji w 2023 roku.

Przewodniczący Rady Miejskiej

Jarosław Aleksander Zalejski



**UCHWAŁA NR LVI/501/22  
RADY MIEJSKIEJ W WASILKOWIE**

Załącznik Nr 13  
do protokołu Nr LVI/2022  
z dnia 26 maja 2022 r.

z dnia 26 maja 2022 r.

**w sprawie przyjęcia Gminnego Programu Osłonowego w zakresie zmniejszenia wydatków poniesionych na leki przez mieszkańców Gminy Wasilków na lata 2022-2023**

Na podstawie art. 18 ust. 2 pkt 15 ustawy z dnia 8 marca 1990 r. o samorządzie gminnym (t.j. Dz.U. z 2022 r. poz. 559) w związku z art. 17 ust. 2 pkt 4 ustawy z dnia 12 marca 2004 r. o pomocy społecznej (t.j. Dz.U. z 2021 r. poz. 2268 z późn. zm.) uchwała się, co następuje:

**§ 1.** Przyjmuje się gminny program osłonowy w zakresie zmniejszenia wydatków poniesionych na leki przez mieszkańców Gminy Wasilków na lata 2022 - 2023 w brzmieniu określonym w załączniku do niniejszej uchwały.

**§ 2.** Wykonanie uchwały powierza się Burmistrzowi Wasilkowa.

**§ 3.** Uchwała wchodzi w życie po upływie 14 dni od dnia ogłoszenia w Dzienniku Urzędowym Województwa Podlaskiego.

Przewodniczący Rady Miejskiej

**Jarosław Aleksander Zalejski**

**GMINNY PROGRAM OSŁONOWY W ZAKRESIE ZMNIEJSZENIA WYDATKÓW PONIESIONYCH NA LEKI PRZEZ MIESZKAŃCÓW MIASTA I GMINY WASILKÓW NA LATA 2022 -2023**

**Rozdział 1.  
Cel programu**

Celem programu jest pomoc finansowa adresowana do mieszkańców Gminy Wasilków - osób niezdolnych do pracy z tytułu wieku (tj. osób, które osiągnęły wiek emerytalny zgodnie z ustawą z dnia 17 grudnia 1998 r. o emeryturach i rentach z Funduszu Ubezpieczeń Społecznych – Dz.U. z 2021 r. poz. 291 z późn. zm.), osób przewlekle chorych w wieku produkcyjnym, osób niepełnosprawnych, znajdujących się w trudnej sytuacji bytowej wymagających leczenia i ponoszących wydatki na zakup leków zleconych przez lekarza – zwanych dalej „osobami uprawnionymi”.

**Rozdział 2.  
Sposób realizacji**

- 1) Pomoc finansowa w zakresie zmniejszenia wydatków poniesionych na leki jest udzielana ze środków własnych budżetu gminy w ramach zadań własnych gminy na podstawie art. 17 ust. 2 pkt 4 ustawy z dnia 12 marca 2004 r. o pomocy społecznej (t. j. Dz.U. z 2021 r. poz. 2268 z późn. zm.), zwanej dalej „ustawą”.
- 2) Przyznanie lub odmowa przyznania pomocy finansowej w zakresie zmniejszenia wydatków poniesionych na leki następuje w drodze decyzji wydanej przez Kierownika Miejskiego Ośrodka Pomocy Społecznej w Wasilkowie, bądź inną osobę upoważnioną na podstawie art. 110 ust. 8 ustawy. Wydana decyzja nie ma charakteru decyzji administracyjnej.
- 3) Ilekroć w programie jest mowa o lekach należy przez to rozumieć leki zlecone przez lekarza na podstawie recepty lub e-recepty; W przypadku wydania leku zamiennego lub recepturowego dołączone do wniosku faktura lub kserokopia recepty lub e-recepty powinna być uzupełniona adnotacją apteki potwierdzającą ten fakt
- 4) Pomoc finansowa w zakresie zmniejszenia wydatków poniesionych na leki przysługuje, jeżeli:
  - a) w miesiącu poprzedzającym złożenie wniosku, miesięczne wydatki na zakup leków zleconych przez lekarza osobom uprawnionym wyniosły łącznie co najmniej 30 zł na każdą uprawnioną osobę,
  - b) dochód osoby samotnie gospodarującej lub dochód na osobę w rodzinie nie przekracza 200% kryterium dochodowego osoby samotnie gospodarującej lub 175% kryterium dochodowego na osobę w rodzinie, określonych odpowiednio zgodnie z art. 8 ust. 1 pkt 1 i 2 ustawy.
- 5) Pomoc finansowa w zakresie zmniejszenia wydatków poniesionych na zakup leków zleconych przez lekarza (pierwszego kontaktu lub specjalistę) jest przyznawana w wysokości wydatków poniesionych na ten cel przez osobę uprawnioną lub uprawnionego członka rodziny w miesiącu poprzedzającym złożenie wniosku, jednak łącznie nie może być wyższa od kwoty:
  - a) 30% kryterium dochodowego na osobę w rodzinie - w przypadku 1 osoby uprawnionej,
  - b) 45% kryterium dochodowego na osobę w rodzinie - w przypadku 2 osób uprawnionych,
  - c) 60% kryterium dochodowego na osobę w rodzinie - w przypadku 3 i większej liczby osób uprawnionych.
- 6) Pomoc finansowa w zakresie zmniejszenia wydatków poniesionych na leki jest przyznawana na pisemny wniosek osoby uprawnionej, jej przedstawiciela ustawowego, opiekuna prawnego złożony w Miejskim Ośrodku Pomocy Społecznej w Wasilkowie na druku według wzoru stanowiącego załącznik do programu, przy czym do wniosku należy dołączyć:
  - a) dokumenty potwierdzające wysokość dochodu osoby uprawnionej, a w przypadku osoby w rodzinie dokumenty potwierdzające wysokość dochodów rodziny (sposób ustalania i dokumentowania dochodu – zgodnie z przepisami ustawy o pomocy społecznej),



- b) w przypadku osób przewlekle chorych w wieku produkcyjnym – zaświadczenie lekarskie lekarza pierwszego kontaktu lub lekarza specjalisty potwierdzające przewlekłą chorobę (zaświadczenie będzie uwzględnione przez okres 6 miesięcy od daty jego wydania),
  - c) w przypadku osób niepełnosprawnych – ważne orzeczenie o zakwalifikowaniu do jednego z trzech stopni niepełnosprawności lub orzeczenie o całkowitej lub częściowej niezdolności do pracy, albo w przypadku osób niepełnosprawnych w wieku do 16 roku życia orzeczenie o niepełnosprawności (orzeczenie dołączone do pierwszego wniosku o udzielenie pomocy na leki będzie uwzględnione również przy następnym wnioskach, do upływu okresu jego ważności),
  - d) dokumenty potwierdzające zakup leków na podstawie recepty, wystawione przez aptekę, zawierające: dane osoby, na rzecz której nastąpiła realizacja recepty, nazwę wydanego leku, jego cenę i ogólną kwotę do zapłaty,
  - e) dowody potwierdzające wystawienie recepty na nazwisko osoby uprawnionej, w szczególności wydruk informacji o wystawieniu recepty w postaci elektronicznej lub adnotacja apteki potwierdzająca jej wystawienie na dokumentach, o których mowa w lit. d.
- 7) Wniosek złożony bez wymaganych załączników pozostawia się bez rozpatrzenia.
- 8) W przypadku, gdy wniosek obejmuje więcej niż jedną osobę uprawnioną w rodzinie prowadzącej wspólne gospodarstwo domowe, wnioskodawca składa jeden wniosek w imieniu wszystkich osób uprawnionych. Wniosek składa się nie częściej niż raz w miesiącu.
- 9) W uzasadnionych przypadkach decyzja o przyznaniu pomocy finansowej może być poprzedzona przeprowadzeniem rodzinnego wywiadu środowiskowego.
- 10) Pomoc nie przysługuje, jeśli osobie uprawnionej lub członkowi jej rodziny pozostającemu we wspólnym gospodarstwie domowym w miesiącu poprzedzającym złożenie wniosku, przyznano zasiłek celowy lub specjalny zasiłek celowy na leki albo jeśli osobie tej przyznano pomoc w formie posiłków, usług opiekuńczych i zostało zastosowane całkowite lub częściowe zwolnienie z odpłatności za te świadczenia z tytułu ponoszenia wydatków na leki i leczenie.
- 11) Pomoc nie przysługuje mieszkańcom domów pomocy społecznej, osobom przebywającym w szpitalu i innych instytucjach zapewniających całodobową opiekę i leczenie oraz osobom tymczasowo aresztowanym i odbywającym karę pozbawienia wolności, z wyłączeniem osób odbywających karę pozbawienia wolności w systemie dozoru elektronicznego.
- 12) W postępowaniach dotyczących pomocy finansowej, nieuregulowanych w programie, stosuje się przepisy ustawy oraz kodeksu postępowania administracyjnego.
- 13) Program osłonowy realizowany będzie w okresie od 2022-2023

### **Rozdział 3. Realizator programu**

Realizatorem programu jest Miejski Ośrodek Pomocy Społecznej w Wasilkowie.

### **Rozdział 4. Ewaluacja i ocena**

Informacja o realizacji programu zostanie zamieszczona w sprawozdaniu rocznym Miejskiego Ośrodka Pomocy Społecznej w Wasilkowie, odpowiednio za lata 2022 – 2023. Koordynatorem programu jest Kierownik Miejskiego Ośrodka Pomocy Społecznej w Wasilkowie.

*Przewodniczący Rady Miejskiej*  
*Jarosław Aleksander Zalejski*

Załącznik Nr 2 do uchwały Nr LVI/501/22  
Rady Miejskiej w Wasilkowie  
z dnia 26 maja 2022 r.

### WNIOSEK O PRYZNANIE POMOCY LEKOWEJ

Wnioskodawca

.....  
.....

(imię i nazwisko)

PESEL .....

Numer ..... dowodu  
osobistego.....

Adres ..... zamieszkania  
.....

Nr telefonu.....

Dane dotyczące członków rodziny i osób wspólnie gospodarujących i prowadzących gospodarstwo domowe:

Lp.	Imię i nazwisko	Stopień pokrewieństwa	Rok urodzenia	Źródło, rodzaj dochodu* (utrzymania)	Dochód uzyskany w miesiącu .....
		wnioskodawca			

Liczba ha przeliczeniowych .....

Łączny dochód osoby/rodziny .....zł

Dochód osoby/na osobę w rodzinie ..... zł

Wysokość poniesionych wydatków na leki ..... zł  
w miesiącu/ach ..... roku.

Przyznaną pomoc finansową proszę przekazać przelewem na konto, /przekazem pocztowym/do kasy Urzędu Pocztowego w Wasilkowie, ul. Polna 2/3.

numer ..... konta:

Oświadczam, że jestem świadomy(a) odpowiedzialności karnej za udzielenie nieprawdziwych informacji (podstawa prawna: art. 233 § 1 Kodeksu karnego).

Oświadczam jednocześnie, że nie posiadam żadnych innych dochodów.

Załączniki do wniosku:

- 1) Oryginał faktury wystawionej przez aptekę ..... szt.,

- 2) Kserokopia recepty/e-recepty na nazwisko Wnioskodawcy lub uprawnionego członka rodziny prowadzącego z nim wspólne gospodarstwo domowe ..... szt.,
- 3) Dokument/y potwierdzające dochody ..... szt.,
- 4) Dokumenty potwierdzające uprawnienie do pomocy ..... szt.

**Wniosek złożony bez wymaganych załączników pozostawia się bez rozpatrzenia.**

Wasilków, dnia .....  
(podpis wnioskodawcy)

**Dalszą część wniosku wypełnia Miejski Ośrodek Pomocy Społecznej w Wasilkowie**

1. Struktura rodziny (właściwie zaznaczyć):

osoba samotnie gospodarująca

rodzina ..... osobowa

2. Liczba osób uprawnionych .....

3. Łączny dochód osoby lub rodziny, określony zgodnie z art. 8 ustawy o pomocy społecznej .....  
zł; dochód na osobę w rodzinie ..... zł

4. Kryterium dochodowe (wpisać właściwe: dla osoby samotnie gospodarującej lub rodziny)\*\*  
..... zł

5. Wydatki na leki poniesione w miesiącu poprzedzającym miesiąc złożenia wniosku .....  
zł na ..... osobę/y uprawnioną/e (łącznie co najmniej 30 zł na każdą uprawnioną osobę)

6. Kwota przyznanej pomocy finansowej na leki ..... zł (odpowiadająca wysokości poniesionych udokumentowanych wydatków na zakup leków, nie więcej niż ..... zł, tj. 30% / 45% / 60% \*\* kwoty kryterium dochodowego na osobę w rodzinie wynikającej z art. 8 ust. 1 pkt 2 ustawy o pomocy społecznej).

.....

(data, pieczęć i podpis pracownika socjalnego)

Plan pomocy finansowej zatwierdzony przez kierownika Miejskiego Ośrodka Pomocy Społecznej w Wasilkowie:

.....  
.....  
.....  
.....  
.....

(data, pieczęć i podpis kierownika

Miejskiego Ośrodka Pomocy Społecznej w Wasilkowie )

\* źródło dochodu/wysokość dochodu osoby lub rodziny, określone zgodnie z art. 8 ustawy z dnia 12 marca 2004r. o pomocy społecznej (t.j. Dz.U. z 2021 r. poz. 2268 z późn. zm.), w tym liczba ha przeliczeniowych należących do wnioskodawcy lub osób wspólnie zamieszkujących i gospodarujących, z wyłączeniem użytków rolnych poniżej 1 ha przeliczeniowego łącznie

\*\* niepotrzebne skreślić

\*\*\* odpowiednio 200% lub 175% kryterium dochodowego określonego odpowiednio w art. 8 ust. 1 pkt 1 i 2 ustawy o pomocy społecznej

Przewodniczący Rady Miejskiej  
Jarosław Aleksander Zalejski

